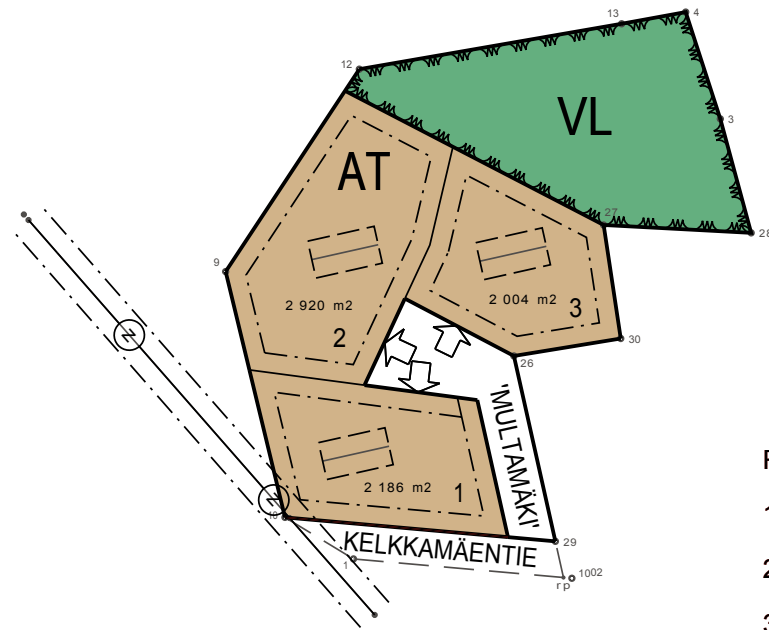


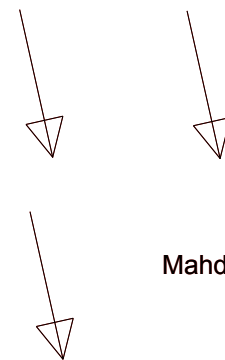
# MULTAMÄEN KORTTELISUUNNITELMA

## KARTTA MK 1:2000



Rakennuspaikkojen pinta-alat:

1. 2 186 m<sup>2</sup>
2. 2 920 m<sup>2</sup>
3. 2 004 m<sup>2</sup>



Mahdollinen näkymä Vuohojärvelle



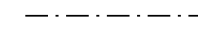
**AT** Kyläalue/kyläkeskus.  
Alue on tarkoitettu kyläasutuksen, maatilojen talouskeskusten, maatalo-  
matkailun, ympäristöhäiriötä tuottamattomien työtilojen ja kylän palve-  
luiden rakentamista varten.




**VL** Lähivirkistysalue.  
Alue on tarkoitettu päivittäiseen ulkoiluun, leikkiin ja virkistykseen ja  
niitä palvelevia pienehköjä rakennuksia, rakenteita ja laitteita verten.



Korttelin, korttelinosan ja alueen raja.



Osa-alueen raja.



Ohjeellinen tontin raja.

3


Ohjeellisen tontin numero.

MULTAMÄKI

Kadun, tien, katuaukion, torin, puiston tai muun yleisen alueen nimi.



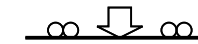
Rakennusala.



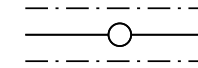
Katu.



Ajoneuvoliittymän likimääräinen sijainti.




Johtoa varten varattu alueen osa.



Ohjeellinen rakennusala ja harjasuunnan osoittava viiva.

Tonttien pinta-alamuutos 22.02.2012

K.OSA/KYLÄ Muurasjärvi	KORTT. TILA Multamäki	TONTTI/RN:O 3:326	VIRANOMAISEN MERKINTÖJÄ			
RAKENNUSOIMENPIDE			PIIRUSTUSLAJI			
RAKENNUSKOHTTEEN NIMI JA OSOITE  PIHTIPUTAAN KUNTA Multamäen korttelisuunnitelma			PIIRUSTUKSEN SISÄLTÖ  Kartta Mk 1:2000			
TALT.	PVM. 7.11.2011	PIIRT. MarJu	SUUN. ALA	TYÖ N:O	PIIR. N:O	
		SUUN. PIHTIPUTAAN KUNTA Tekninen osasto				