

# KUKASKYLÄN RANTAKAAVA

## 1:4000

Vahvistettu Keski-Suomen ympäristökeskuksen päätöksellä  
8 päivältä heinäkuuta 1996 N:o LA-258  
Jyväskylässä, ympäristökeskuksessa  
8 päivänä heinäkuuta 1996  
Yhtäarkastaja *Usko Paananen*

KARTTALEHTI 1

**Usko Paananen**

ALUEMÄÄRITTELY

RANTAKAAVA KOSKEE OSAA PIHTIPUTAAN KUNNAN SÄKKÄRÄMÄEN KYLÄN  
TILAN RN:O 14:6 RANTA-ALUEITA.

RANTAKAAVALLA MUODOSTUVAT LOMA-ASUNTOJEN KORTTELIALUEET SEKÄ  
MAA- JA METSÄTALOUSALUEET.

RANTAKAAVAMERKINNÄT JA -MÄÄRÄYKSET KARTTALEHDELLÄ 2.

KYMMENE OY

*Samuli Eerolainen*  
Samuli Eerolainen  
Rantakaavan laatija

MAA JA VESI OY

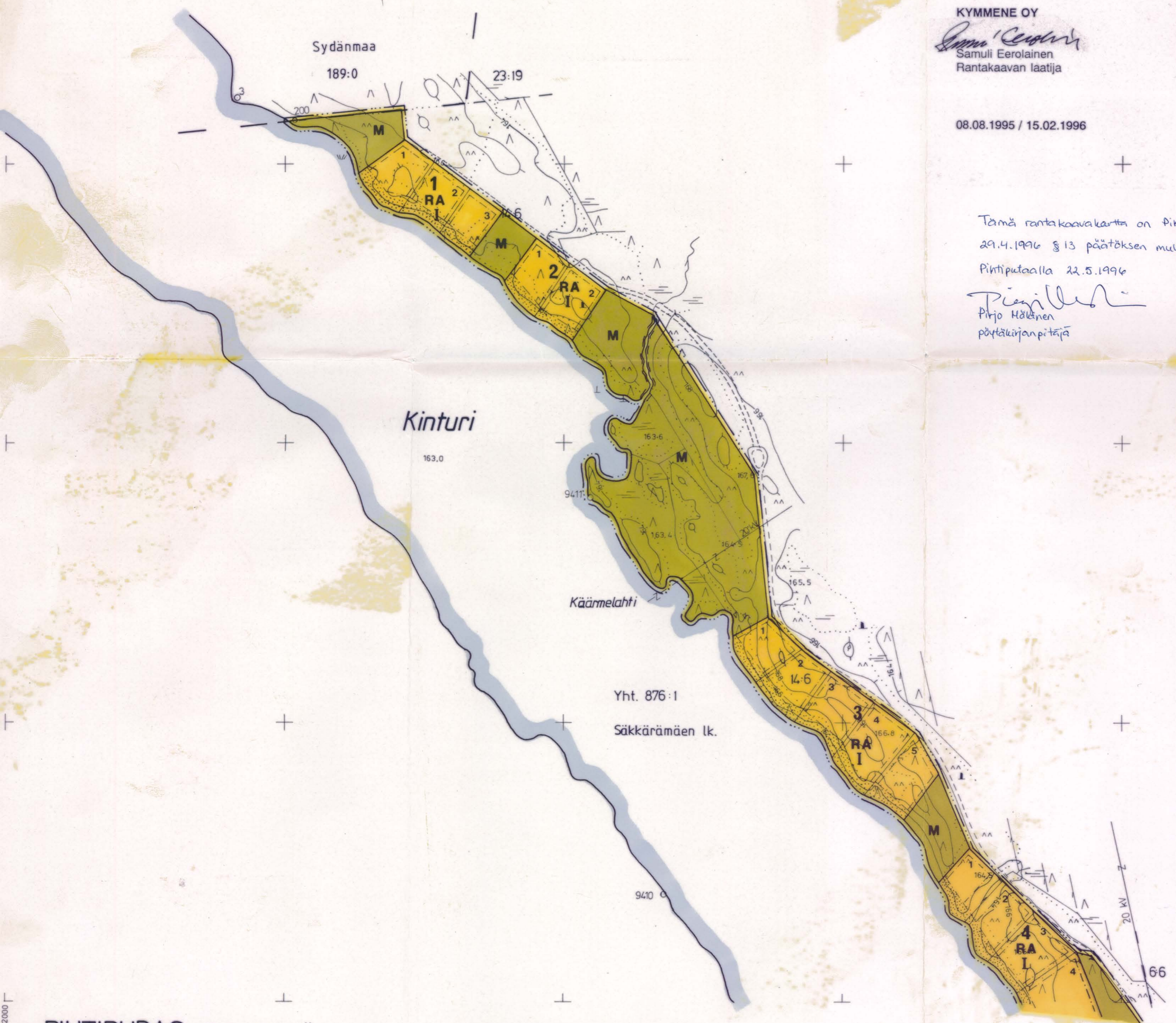
Jyväskylän aluetoimisto  
*Vesa Rajaniemi*  
Vesa Rajaniemi  
DI

08.08.1995 / 15.02.1996

Tämä rantakaavakartta on Pihtiputaan kunnanvaltuuston  
29.4.1996 § 13 päätöksen mukainen.

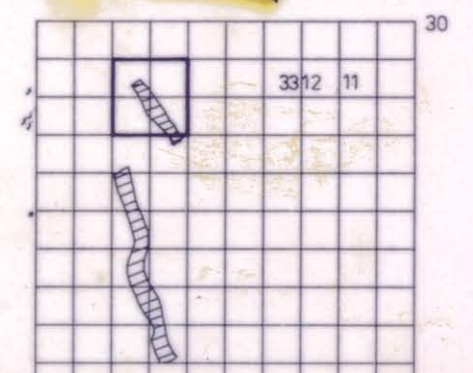
Pihtiputaalla 22.5.1996


*Piirjo Häkkinen*  
Piirjo Häkkinen  
pöytäkirjanpitiäjä



PIHTIPUDAS, KUKASKYLÄ  
3312 11 27/52

Kaavoituksen pohjakartta 1:4 000	Kartan laatija	
Mittausluokka 3	MAA JA VESI OY	
Kunta Pihtipudas	Ilmakuvas	Koordinaattijärjestelmä
Kylä Säkkärämäki	1986	liikim.KKJ
Tila 14:6	Kartoitus	Korkeusjärjestelmä
Lääni Keski-Suomi	1994	N-60
	Kartoitusmenetelmä	Alkuperäispiirrokset
	Stereokartoitus	p+r+k
	Kartta hyväksytty 26.7.1994	<i>Markku Humberg</i> Markku Humberg





PIHTIPUDAS, KUKKASKYLÄ  
3312 11 25/52

Kymmene oy  
Pihtipudas

# KUKKASKYLÄN RANTAKAAVA

1:4000

KARTTALEHTI 2

## ALUEMÄÄRITTELY

RANTAKAAVA KOSKEE OSAA PIHTIPUTAAN KUNNAN SÄKKÄRÄMÄEN KYLÄN TILAN RN:O 14:6 RANTA-ALUEITA.

RANTAKAAVALLA MUODOSTUVAT LOMA-ASUNTOJEN KORTTELIALUEET SEKÄ MAA- JA METSÄTALOUSALUEET.

## MERKINNÄT

**RA** LOMA-ASUNTOJEN KORTTELIALUE.

**M** MAA- JA METSÄTALOUSALUE, JOLLA RAKENTAMINEN ON KIELLETTY.

--- 6m SEN KAAVA-ALUEEN ULKOPUOLELLA OLEVA VIIVA, JOTA VAHVISTAMINEN KOSKEE.

— KORTTELIN, KORTTELINOSAN JA ALUEEN RAJA.

— OHJEELLINEN RAKENNUSPAIKAN RAJA.

- - - ERI KAAVAMÄÄRÄYSTEN ALAISTEN ALUEENOSIEN VÄLINEN RAJA.

□ RAKENNUSALA.

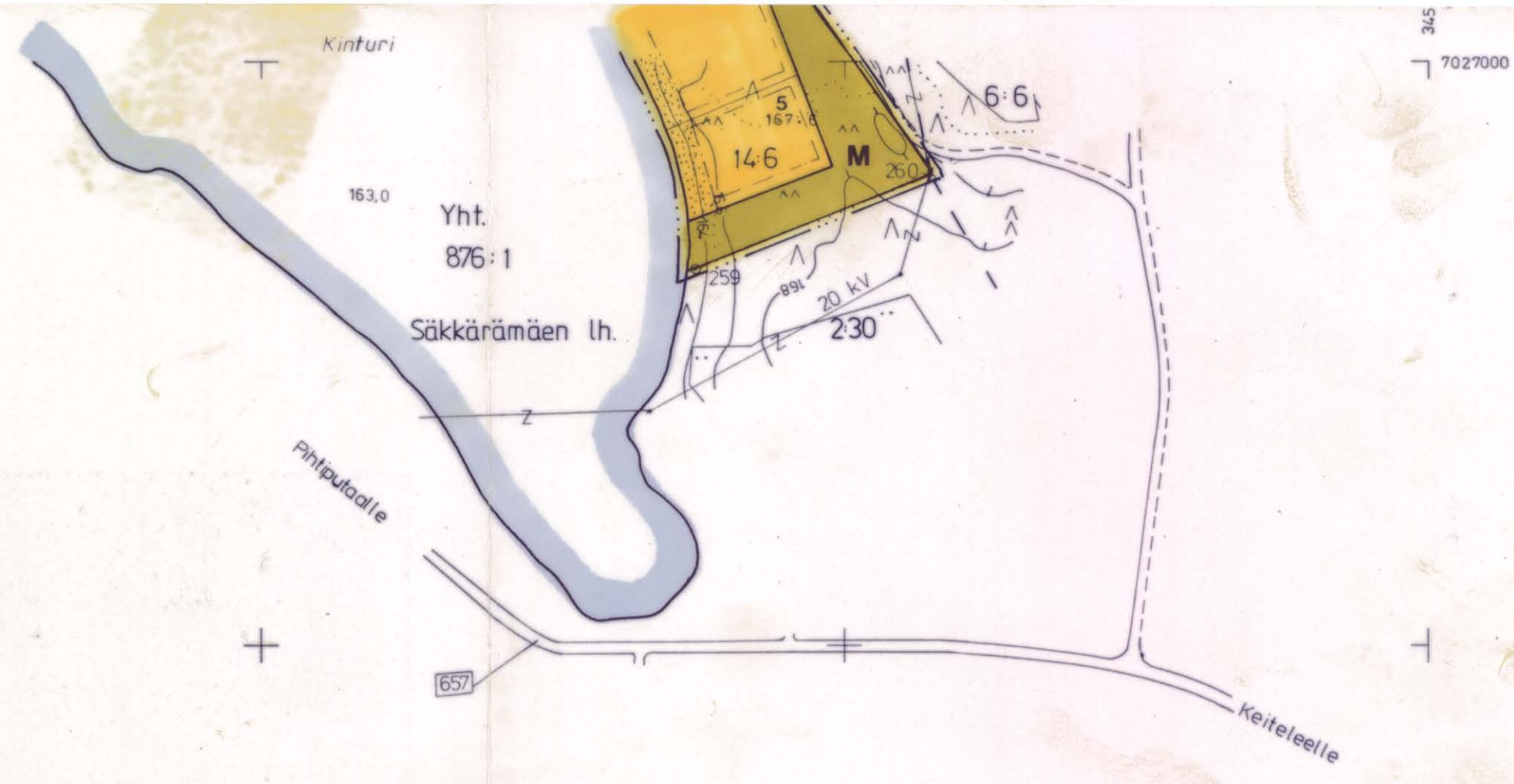
▨ ISTUTETTAVA ALUEEN OSA, JOLLA TULEE SÄILYTTÄÄ SEN LUONTAINEN PUUSTO TAI JOLLE TULEE ISTUTTAA KORVAAVAA PUUSTOA RIITTÄVÄN PEITTEISYYDEN AIKAANSAAMISEKSI.

**5** KORTTELIN NUMERO.

**5** RAKENNUSPAIKAN NUMERO.

**I** ROOMALAINEN NUMERO OSOITTAA RAKENNUSTEN, RAKENNUSPAIKAN TAI SEN OSAN SUURIMMAN SALLITUN KERROSLUVUN.

- - - OHJEELLINEN TIEYHTEYS.



## RANTAKAAVAMÄÄRÄYKSET:

RA-alueen rakennuspaikkakohtainen rakennusoikeus on enintään:  
 \*loma-asunto 80m<sup>2</sup>  
 \*sauna 20m<sup>2</sup>  
 \*huolto-, varasto- yms.rakennus 30m<sup>2</sup>

- rakennusten suurin sallittu rakennuspaikkakohtainen lukumäärä on kolme.
- rakennusten katto- ja julkisivumateriaaleina ei saa käyttää kirkkaita heijastavia pintoja.
- lomarakennuksen minimietäisyys rantaviivasta on 30m ja saunan 15m, elleivät erityiset ympäristölliset syyt vaadi muunlaista ratkaisua.
- käymäläjätevedet tulee kerätä vesitiiviisiin säiliöihin ja pesuvedet tulee imeyttää maahan vähintään 15 metrin etäisyydelle rantaviivasta. Kuivakäymälä tulee sijoittaa vähintään 40 metrin etäisyydelle rantaviivasta.
- rakennuskorttelien rantaan tulee jättää 15 metriä leveä vyöhyke, jolla tulee säilyttää sen luontainen puusto tai jolle tulee istuttaa korvaavaa puustoa riittävän peitteisyyden aikaansaamiseksi.
- metsän hoito- ja hakkuutoimenpiteet tulee suorittaa metsäkeskus Tapion rantametsiä koskevien metsänhoitosuosituksen mukaisesti.

KYMMENE OY

MAA JA VESI OY  
Jyväskylän aluetoimisto

*Samuli Eerolainen*  
Samuli Eerolainen  
Rantakaavan laatija

*Vesa Rajaniemi*  
Vesa Rajaniemi  
DI

08.08.1995 / 15.02.1996

Tämä rantakaava on Pihtiputaan kunnanvaltuuston 29.4.1996 § 13 päätöksen mukainen.

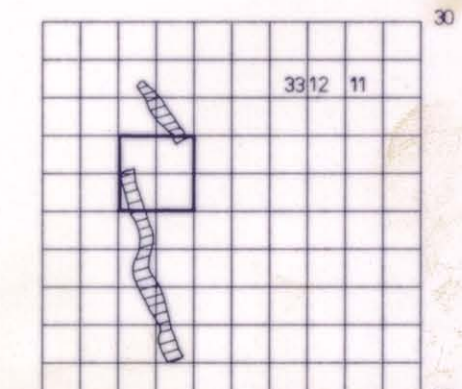
Pihtiputaalla 22.5.1996

*Piirjo Mäkinen*  
Piirjo Mäkinen  
pöytäkirjanpitäjä

Vahvistettu Keski-Suomen ympäristökeskuksen päätöksellä 8 päivänä heinäkuuta 1996 N:o LA-288 Jyväskylässä, ympäristökeskuksessa 5 päivänä heinäkuuta 1996 Ylitarkastaja

*Usko Paananen*  
Usko Paananen

Kaavoituksen pohjakartta 1 : 4 000		Kartan laatija	
Mittausluokka 3		MAA JA VESI OY	
Kunta Pihtipudas	Ilmakuvaus 1986	Koordinaattijärjestelmä Iikim KKJ	
Kylä Säkkärämäki	Kartoitus 1994	Korkeusjärjestelmä N-60	
Tila 14:6	Kartoitusmenetelmä Stereokartoitus	Alkuperäispiirroksien p+r+k	
Lääni Keski-Suomi	Kartta hyväksytty 26.7.1994	Markku Humberg	



3454000  
7025000

Kymmene oy

Pihtipudas

# KUKASKYLÄN RANTAKAAVA

1:4000

Vahvistettu Keski-Suomen ympäristökeskuksen päätöksellä  
8 päivänä heinäkuuta 1996 No. LA-288  
Jyväskylässä, ympäristökeskuksessa  
8 päivänä heinäkuuta 1996  
Ylitarkastaja *Ueko Paanane*

KARTTALEHTI 3

ALUEMÄÄRITTELY

RANTAKAAVA KOSKEE OSAA PIHTIPUTAAN KUNNAN SÄKKÄRÄMÄEN KYLÄN  
TILAN RN:O 14:6 RANTA-ALUEITA.

RANTAKAAVALLA MUODOSTUVAT LOMA-ASUNTOJEN KORTTELIALUEET SEKÄ  
MAA- JA METSÄTALOUSALUEET.

RANTAKAAVAMERKINNÄT JA -MÄÄRÄYKSET KARTTALEHDELLÄ 2.

KYMMENE OY

*Samuli Eerolainen*  
Samuli Eerolainen  
Rantakaavan laatija

MAA JA VESI OY  
Jyväskylän aluetoimisto  
*Vesa Rajahelmi*  
Vesa Rajahelmi  
DI

08.08.1995 / 15.02.1996

Tämä rantakaava on Pihtiputaan kunnanvaltuuston  
29.4.1996 § 13 päätöksen mukainen.  
Pihtiputaalla 22.5.1996

*Pirjo Mäkelä*  
Pirjo Mäkelä  
pöytäkirjan pitäjä

Kukkanen

156,1

Yht.  
876:1

Säkkärämäen lk.

Pirttikangas

Nevalahti eli  
Kukaslampi

Yht.  
876:1

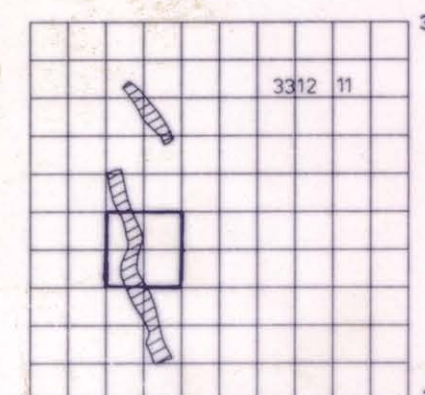
Säkkärämäen lk.

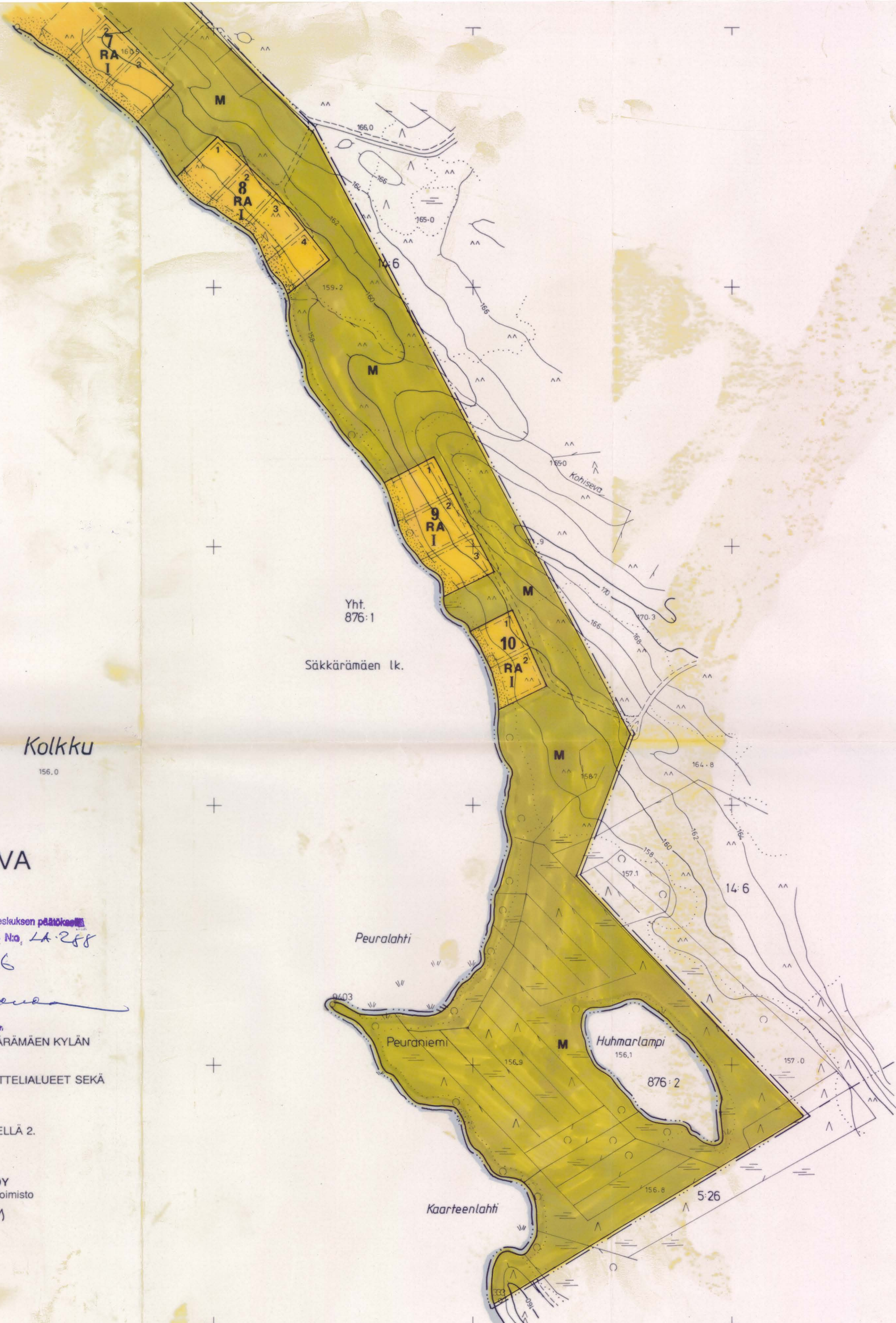
Kallionemi

Kalkku

PIHTIPUDAS, KUKASKYLÄ  
3312 11 23/52

Kaavoituksen pohjakartta 1:4 000		Kartan laatija	
Mittausluokka	3	MAA JA VESI OY	
Kunta	Pihtipudas	Ilmakuvaus	1986
Kyla	Säkkärämäki	1:31000	
Tila	14:6	Kartoitus	1994
Lääni	Keski-Suomi	Kartoitusmenetelmä	Stereokartitus
		Koordinaattijärjestelmä	likim KKJ
		Korkeusjärjestelmä	N-60
		Alkuperäispiirrokset	par-k
		Kartta hyväksytty	26.7.1994
		Maatti	<i>Markku Humberg</i>





Kymmene oy  
Pihtipudas

# KUKASKYLÄN RANTAKAAVA

1:4000

Vahvistettu Keski-Suomen ympäristökeskuksen päätöksellä  
8 päivältä heinäkuuta 1996 No. LA-288  
Jyväskylässä, ympäristökeskuksessa  
8 päivänä heinäkuuta 1996  
Ylitarkastaja

*Usko Paananen*  
Usko Paananen

KARTTALEHTI 4  
ALUEMÄÄRITTELY

RANTAKAAVA KOSKEE OSAA PIHTIPUTAAN KUNNAN SÄKKÄRÄMÄEN KYLÄN  
TILAN RN:O 14:6 RANTA-ALUEITA.  
RANTAKAAVALLA MUODOSTUVAT LOMA-ASUNTOJEN KORTTELIALUEET SEKÄ  
MAA- JA METSÄTALOUSALUEET.

RANTAKAAVAMERKINNÄT JA -MÄÄRÄYKSET KARTTALEHDELLÄ 2.

KYMMENE OY  
*Samuli Eerolainen*  
Samuli Eerolainen  
Rantakaavan laatija

MAA JA VESI OY  
Jyväskylän aluetoimisto  
*Vesa Rajaniemi*  
Vesa Rajaniemi  
DI

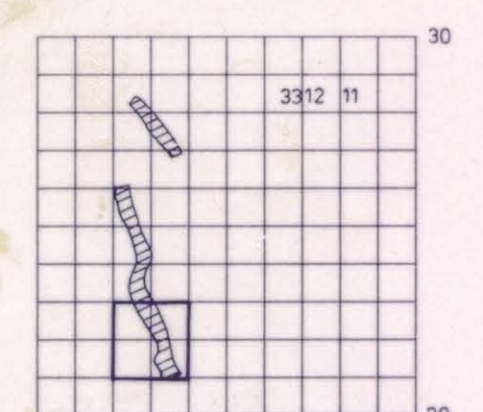
08.08.1995 / 15.02.1996

## PIHTIPUDAS, KUKASKYLÄ

3312 11 21/52

Tämä rantakaava on Pihtiputaan kunnanvaltuuston  
29.4.1996 § 13 päätöksen mukainen.  
Pihtiputaalla 22.5.1996  
*Pirjo Mäkinen*, pöytäkirjanpitäjä

Kaavoituksen pohjakartta 1:4000		Kartan laatija	
Mittausluokka	3	MAA JA VESI OY	
Kunta	Pihtipudas	Ilmakuvaus	1986
Kylä	Säkkärämäki	1:31000	
Tila	14:6	Kartoitus	1994
Lääni	Keski-Suomi	Kartoitusmenetelmä	Stereokartoitus
		Kartta hyväksytty	26.7.1994
		Koordinaattijärjestelmä	likimKKJ
		Korkeusjärjestelmä	N-60
		Alkuperäispiirrokset	p+r+k
		Markku Humberg	





Tämä rantakaava on Pihtiputaan kunnanvaltuuston  
29.4.1996 §13 päätöksen mukainen.

Pihtiputaalla 22.5.1996

*Pirjo Mäkelinen*  
Pirjo Mäkelinen  
pöytäkirjansihteerinä

Vahvistettu Keski-Suomen ympäristökeskuksen päätöksellä  
8 päivänä heinäkuuta 1996 kanta LA-288  
Jyväskylässä, ympäristökeskuksessa

8 päivänä heinäkuuta 1996  
Ylitarkastaja

*Usko Paananen*  
Usko Paananen

Kymmene oy

Pihtipudas

## KUKASKYLÄN RANTAKAAVA

1:10 000

KARTTALEHTI 5

### ALUEMÄÄRITTELY:

RANTAKAAVA KOSKEE OSAA PIHTIPUTAAN KUNNAN SÄKKÄRÄMÄEN KYLÄN  
TILAN RN:O 14:6 RANTA-ALUEITA.

RANTAKAAVALLA MUODOSTUVAT LOMA-ASUNTOJEN KORTTELIALUEET SEKÄ  
MAA- JA METSÄTALOUSALUEET.

### MERKINNÄT

- RA** LOMA-ASUNTOJEN KORTTELIALUE.
- M** MAA- JA METSÄTALOUSALUE, JOLLA RAKENTAMINEN ON KIELLETTY.
- · — · — 10m SEN KAAVA-ALUEEN ULKOPUOLELLA OLEVA VIIVA JOTA VAHVISTAMINEN KOSKEE.
- — — — KORTTELIN, KORTTELINOSAN JA ALUEEN RAJA.
- ④ RAKENNUSPAIKKOJEN LUKUMÄÄRÄ RA-ALUEELLA.
- - - - - OHJEELLINEN TIEALUE.

### RANTAKAAVAMÄÄRÄYKSET:

- RA-alueen rakennuspaikkakohtainen rakennusoikeus on enintään:
- |                                 |                  |
|---------------------------------|------------------|
| *loma-asunto                    | 80m <sup>2</sup> |
| *sauna                          | 20m <sup>2</sup> |
| *huolto-, varasto- yms.rakennus | 30m <sup>2</sup> |
- rakennusten suurin sallittu rakennuspaikkakohtainen lukumäärä on kolme.
  - rakennusten katto- ja julkisivumateriaaleina ei saa käyttää kirkkaita heijastavia pintoja.
  - lomarakennuksen minimietäisyys rantaviivasta on 30m ja saunan 15m, elleivät erityiset ympäristölliset syyt vaadi muunlaista ratkaisua.
  - käymäläjätevedet tulee kerätä vesitiiviisiin säiliöihin ja pesuvedet tulee imeyttää maahan vähintään 15 metrin etäisyydelle rantaviivasta. Kuivakäymälä tulee sijoittaa vähintään 40 metrin etäisyydelle rantaviivasta.
  - rakennuskorttelien rantaan tulee jättää 15 metriä leveä vyöhyke, jolla tulee säilyttää sen luontainen puusto tai jolle tulee istuttaa korvaavaa puustoa riittävän peitteisyyden aikaansaamiseksi.
  - metsän hoito- ja hakkuutoimenpiteet tulee suorittaa metsäkeskus Tapion rantametsäiä koskevien metsänhoitosuosituksen mukaisesti.

### KYMMENE OY

*Samuli Eerola*  
Samuli Eerola  
Rantakaavan laatija

### MAA JA VESI OY

Jyväskylän aluetoimisto  
*Vesa Rajaniemi*  
Vesa Rajaniemi  
DI

08.08.1995 / 15.02.1996

RANTAKAAVAN POHJAKARTTA 1:10 000 KARTTALEHDET: 3312 11B	KARTAN LAATIJA: MAA JA VESI OY
KUNTA: PIHTIPUDAS KYLÄ: SÄKKÄRÄMÄKI TILAT: 14:6 (osal) (Rikkajärvi)	ALKUPERÄISPIIRROKSET r + p + k + l KARTTA HYVÄKSYTTY RANTAKAAVAN POHJAKARTTAKSI HUOMAUTUKSIN, ETÄ SIITÄ MITATUT ETÄISYYDET JA PINTA-ALAT SAATTAVAT PERUSKARTAN ESITYSTARKKUUDESTA JOHTUEN OLLA LIKIMÄÄRÄISIÄ
LÄÄNI: KESKI-SUOMI	KARTTA HYVÄKSYTTY JYVÄSKYLÄSSÄ 8.8.1994 <i>Markku Humberg</i> Markku Humberg