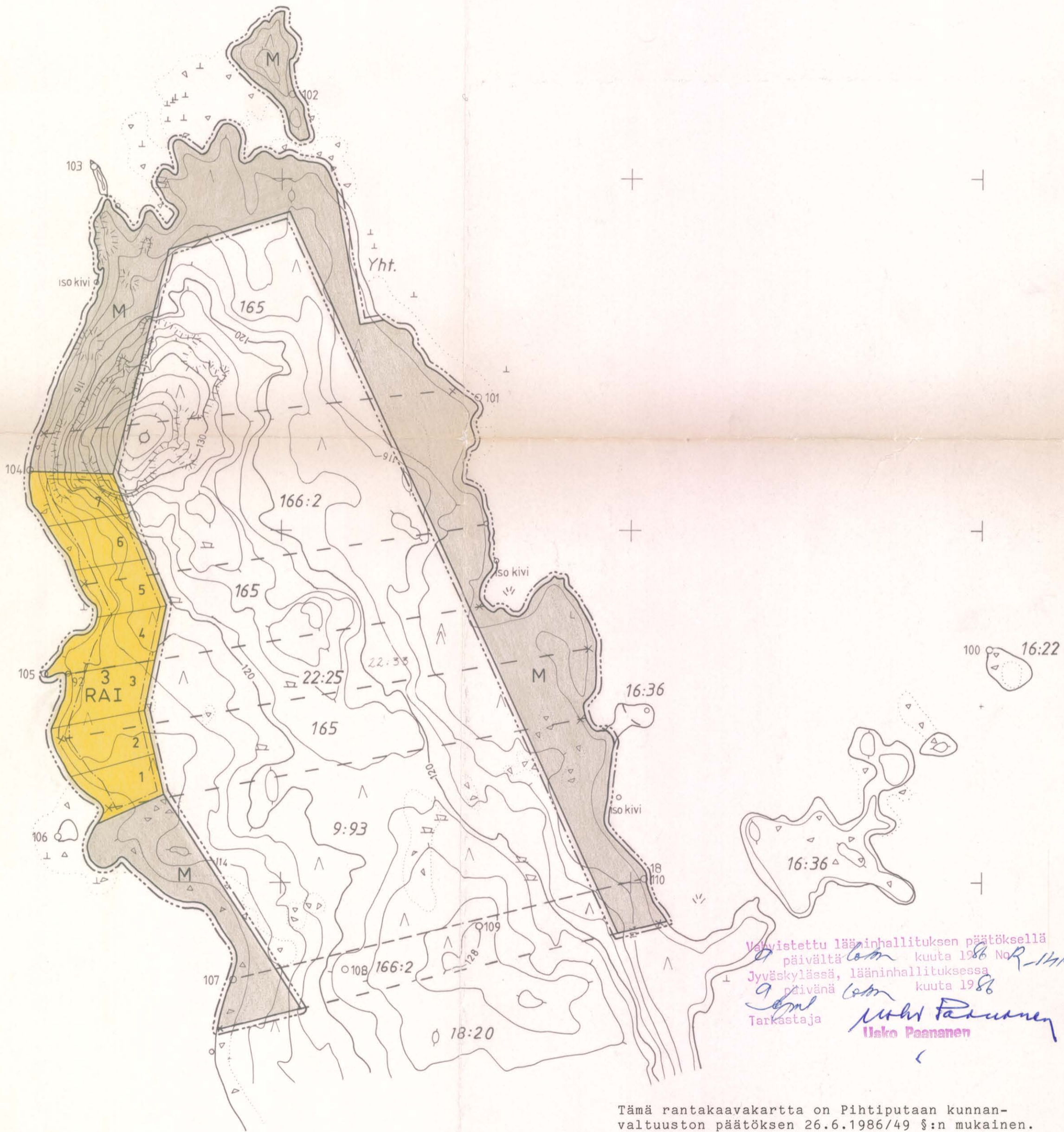


7032,4
426

7032,4
426

Alvajärvi

111.5



Vahvistettu lääninhallituksen päätöksellä
 10 päivältä 1986 No. R-1419
 Jyväskylässä, lääninhallituksessa
 9 päivänä 1986
 Tarkastaja *Urho Paananen*
Urho Paananen
 Urho Paananen

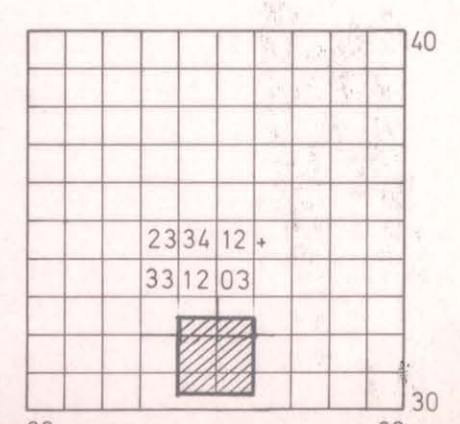
Tämä rantakaavakartta on Pihtiputaan kunnan-
 valtuuston päätöksen 26.6.1986/49 §:n mukainen.
 Pihtiputaalla 4.7.1986
 Va. Kunnansihteeri *Jukka Varonen*
 Jukka Varonen

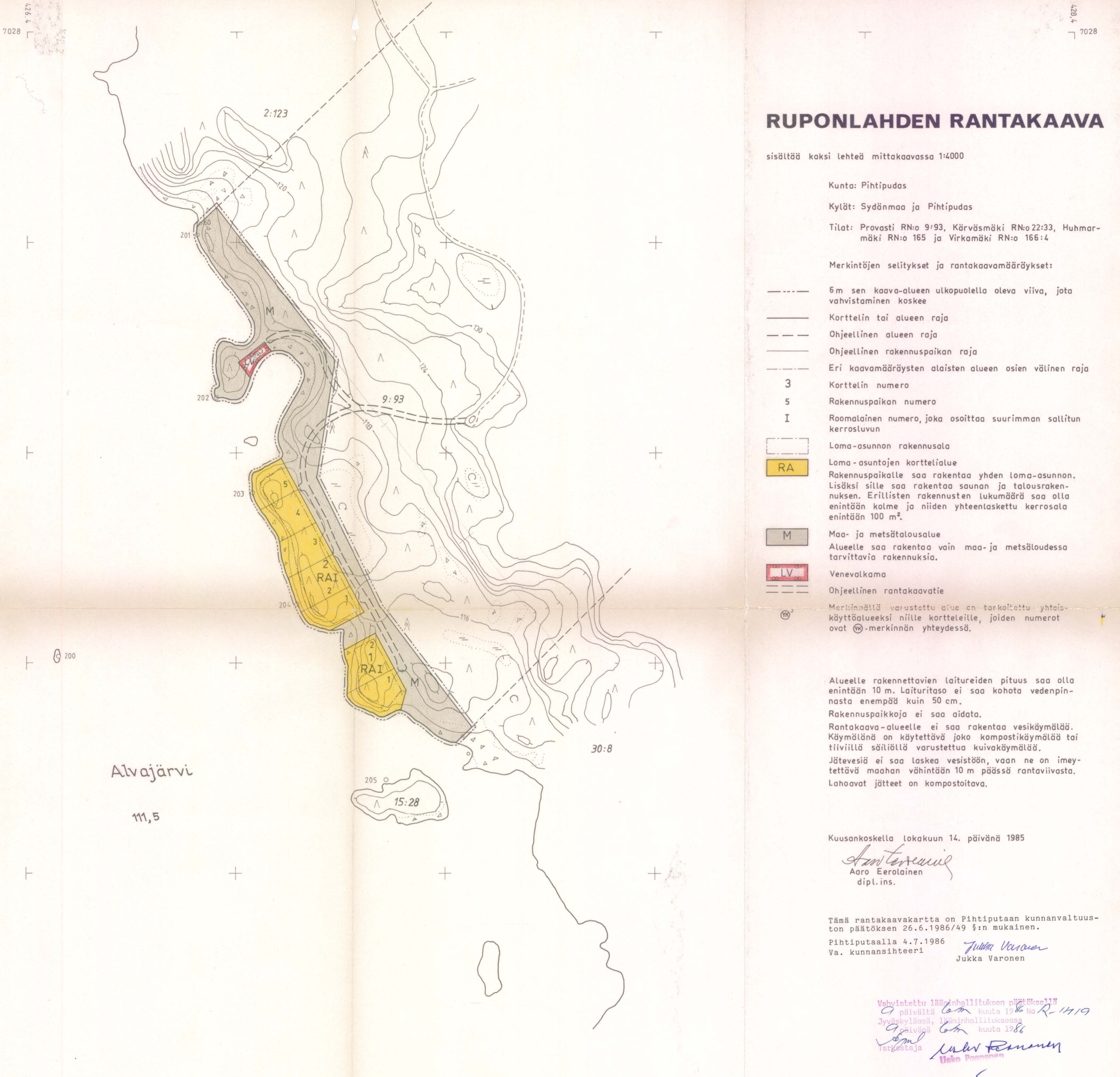
7030,4
426

7030,4
426

PIHTIPUDAS
 PIHTIPUDAS SYDÄNMAA
 N:o 2334 12 + 3312 03

RANTAKAAVAN POHJAKARTTA 1:4000		KARTAN LAATIJA DI AARO EEROLAINEN	
KUNTA	PIHTIPUDAS	KARTOITUS	1984
KYLÄ	PIHTIPUDAS, SYDÄNMAA	KARTOITUSMENETELMÄ	STEREOKARTOITUS, PERUSKARTTAKUVAUS
TILA	9:93, 22:25, 165, 166:2	KOORDINAATTIJÄRJESTELMÄ	LIKIM, K.K.J.
LÄÄNI	KESKI-SUOMI	KORKEUSJÄRJESTELMÄ	LIKIM, N-60
		KARTTA HYVÄKSYTTY	4.4.1985
			<i>Aarne Verio</i> AARNE VERIO





RUPONLAHDEN RANTAKAAVA

sisältää kaksi lehteä mittakaavassa 1:4000

Kunta: Pihtipudas

Kylät: Sydänmaa ja Pihtipudas

Tilat: Provasti RN:o 9:93, Kärväsmäki RN:o 22:33, Huhmarmäki RN:o 165 ja Virkamäki RN:o 166:4

Merkintöjen selitykset ja rantakaavamääräykset:

- 6 m sen kaava-alueen ulkopuolella oleva viiva, jota vahvistaminen koskee
- Korttelin tai alueen raja
- Ohjeellinen alueen raja
- Ohjeellinen rakennuspaikan raja
- Eri kaavamääräysten alaisten alueen osien välinen raja
- 3 Korttelin numero
- 5 Rakennuspaikan numero
- I Roomalainen numero, joka osoittaa suurimman sallitun kerrosluvun
- [] Loma-asunnon rakennusala
- [RA] Loma-asuntojen korttelialue
Rakennuspaikalle saa rakentaa yhden loma-asunnon. Lisäksi sille saa rakentaa saunan ja talousrakennuksen. Erillisten rakennusten lukumäärä saa olla enintään kolme ja niiden yhteentaskettu kerrosala enintään 100 m².
- [M] Maa- ja metsätalousalue
Alueelle saa rakentaa vain maa- ja metsätaloudessa tarvittavia rakennuksia.
- [LV] Venevalkama
- Ohjeellinen rantakaavatie
- ⊗ Merkinnällä varustettu alue on tarkoitettu yhteiskäyttöalueeksi niille kortteille, joiden numerot ovat ⊗-merkinnän yhteydessä.

Alueelle rakennettavien laitureiden pituus saa olla enintään 10 m. Laituritaso ei saa kohota vedenpinnasta enempää kuin 50 cm.
Rakennuspaikkoja ei saa aidata.
Rantakaava-alueelle ei saa rakentaa vesikäymälää. Käymälänä on käytettävä joko kompostikäymälää tai tiiviillä säiliöllä varustettua kuivakäymälää.
Jätevesiä ei saa laskea vesistöön, vaan ne on imeytettävä maahan vähintään 10 m päässä rantaviivasta. Lahoavat jätteet on kompostoitava.

Kuusankoskella lokakuun 14. päivänä 1985

Aaro Eerolainen
Aaro Eerolainen
dipl. ins.

Tämä rantakaavakartta on Pihtiputaan kunnanvaltuuston päätöksen 26.6.1986/49 §:n mukainen.

Pihtiputaalla 4.7.1986
Va. kunnansihteeri *Jukka Varonen*
Jukka Varonen

Vahvistettu lääninhallituksen päätöksellä
9 päivältä 1986 kulta 1986 No R-1419
Jyväskylässä, lääninhallituksessa
9 päivänä 1986 kulta 1986
Tarkastaja *Usko Paananen*
Usko Paananen

PIHTIPUDAS
PIHTIPUDAS
N:o 2334 11 + 3312 02

RANTAKAAVAN POHJAKARTTA 1:4000		KARTAN LAATIJA DI AARO EEROLAINEN	
KUNTA	PIHTIPUDAS	KARTOITUS	1984
KYLÄ	PIHTIPUDAS	KARTOITUSMENETELMÄ	STEREOKARTTOITUS, PERUSKARTTAKUVAUS
TILAT	RN:O 9 93	KOORDINAATTIJÄRJESTELMÄ	LIKIM KKJ
LÄÄNI	KESKI-SUOMI	KORKEUSJÄRJESTELMÄ	LIKIM N-60
		KARTTA HYVÄKSYTTY	4.4.1985
			AARNE VERIO

