



**RUOKAVIRASTO**  
Livsmedelsverket • Finnish Food Authority

---

# Miten ilmoitan kasvipeitteisyyden Vipussa?

---

## Hae tukia ja jätä ilmoituksia

Näytä kaikki

Vain ne joiden hakuaika on meneillään

Hakemus tai ilmoitus	Haku alkaa	Haku loppuu	Tilanne
Puutarhatuotteiden varastointituki	1.11.2024	14.11.2024	
<a href="#">EU:n eläinpalkkioiden haku</a>	7.1.2025	23.1.2025	
<a href="#">Puutarhatuotteiden varastointituen ilmoitus</a>	16.12.2024	31.1.2025	
<a href="#">Eläinmäärien ilmoitus</a>	7.1.2025	4.2.2025	
<a href="#">Eläinten hyvinvointikorvaus</a>	7.1.2025	4.2.2025	
<a href="#">Eläinten hyvinvointikorvaus (Ahvenanmaa)</a>	7.1.2025	4.2.2025	
<a href="#">Syysilmoitus</a>	7.1.2025	4.2.2025	
<a href="#">Ympäristökorvauksen ilmasto- ja ympäristökoulutus</a>	1.11.2024	30.4.2025	

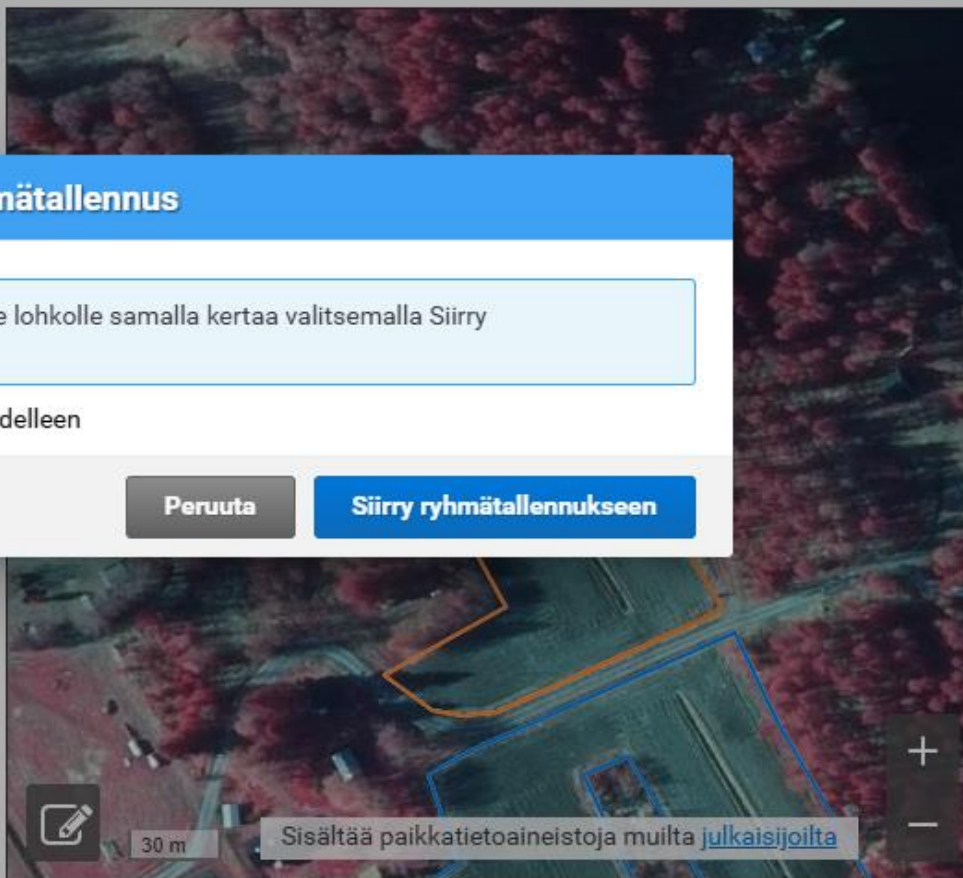
## Peruslohkolista

9816629769 Kallio pieni 0,76 ha

[Avaa kartta](#)

Tunnus	Nimi	Ala (ha)
55	Kallio pieni	0,76
6	Kallio iso	1,38
2	Hakk	
3	Hakk	
4	Hakk	
5	Savik	
6	Savikkoano järven	2,07
6	Kaukola 1	0,99
	Kaukola 2	0,25
2	Pajurinne 1	1,23

Peruslohkolla ei ole yhtään toimenpidelohkoa.



## Toimenpidelohkojen ryhmätallennus

**i** Voit tallentaa tietoja usealle lohkolle samalla kertaa valitsemalla Siirry ryhmätallennukseen.

Älä näytä tätä huomautusta uudelleen

Peruuta

Siirry ryhmätallennukseen

[Toimenpidelohkojen ryhmätallennus](#)

Pysyvä nurmi

0,00 ha

Pysyvä Natura-nurmi

Ei

Yhteiskäyttö

Ei

## Toimenpidelohkojen ryhmätallennus

Suomi | Sv  
 Kirjaut

[Palaa hakemuksen](#)

Täyttöohje

[Palaa etusivu](#)

Kasvipeitteisyyslaji \*

– Valitse –

Valitse peruslohkot

<input type="checkbox"/>	Peruslohkon tunnus	Peruslohkon nimi	Pinta-ala (ha)
<input type="checkbox"/>	██████████ 55	Kallio pieni	0,76
<input type="checkbox"/>	██████████ 3 56	Kallio iso	1,38
<input type="checkbox"/>	██████████ 5 02	Hakkarila riihipe	0,19
<input type="checkbox"/>	██████████ 03	Hakkarila talonta	0,69
<input type="checkbox"/>	██████████ 7 04	Hakkarila piha	1,82
<input type="checkbox"/>	██████████ 05	Savikkoaho rautat	0,58
<input type="checkbox"/>	██████████ 9 06	Savikkoaho järven	2,07
<input type="checkbox"/>	██████████ 9 46	Kaukola 1	0,99
<input type="checkbox"/>	██████████ 1 48	Kaukola 2	0,25
<input type="checkbox"/>	██████████ 0 12	Pajurinne 1	1,23
<input type="checkbox"/>	██████████ 2 14	Pajurinne 2	0,99
<input type="checkbox"/>	██████████ 3 82	Tienvarsi	0,60
<input type="checkbox"/>	██████████ 931 01948 87	Kumpusuo	0,98

Lisää valituille toimenpidelohkot

Pakollinen kenttä: \*

Peruuta


Tallenna

0,00 ha

Ei

Ei

931 05170 11	Mäenpää talon all	1,00
931 06083 51	Uusipelto 2	2,58



Toimenpidelohkojen ryhmätallennus

Pysyvä nurmi  
0,00 ha

Pysyvä Natura-nurmi  
Ei

Yhteiskäyttö  
Ei

Toimenpidelohkot

Yhteenveto

Lisää uusi toimenpidelohko

**Toimenpidelohko T1 1,35 ha**

Kasvipeitteisyyslaji

Aito kasvipeite

Ehdollisuuteen kelpaava pinta-ala

1,35 ha

Ekojärjestelmätukeen kelpaava pinta-ala

1,35 ha















Poista toimenpide

Muokkaa toimenpidelohkoa

Palauta oletuskarttatasot

Lisää kartalle oma aineisto

## Karttatasot

-  Hakuvuoden kasvulohkot
-  Ehdollisuuden kelpaamatonta alaa i
-  Ekojärjestelmätukeen kelpaamatonta ...
-  Kiertotalouteen kelpaamatonta alaa
-  Valumavesiin ja lintupeltoihin kelpaam...
  
-  Kiinteistörajat
-  Kiinteistötunnukset
-  Vipu-vesistöt i
-  Pohjavedet i
-  Natura 2000
-  Kaltevuus
-  SO<sub>4</sub> Happamat sulfaattimaat
-  Lintupellot
-  Kuluvan vuoden kuva-aineistot

## Taustakartat

Piilota karttatasot



Käytetyt  
kasvinsuojeluaineet

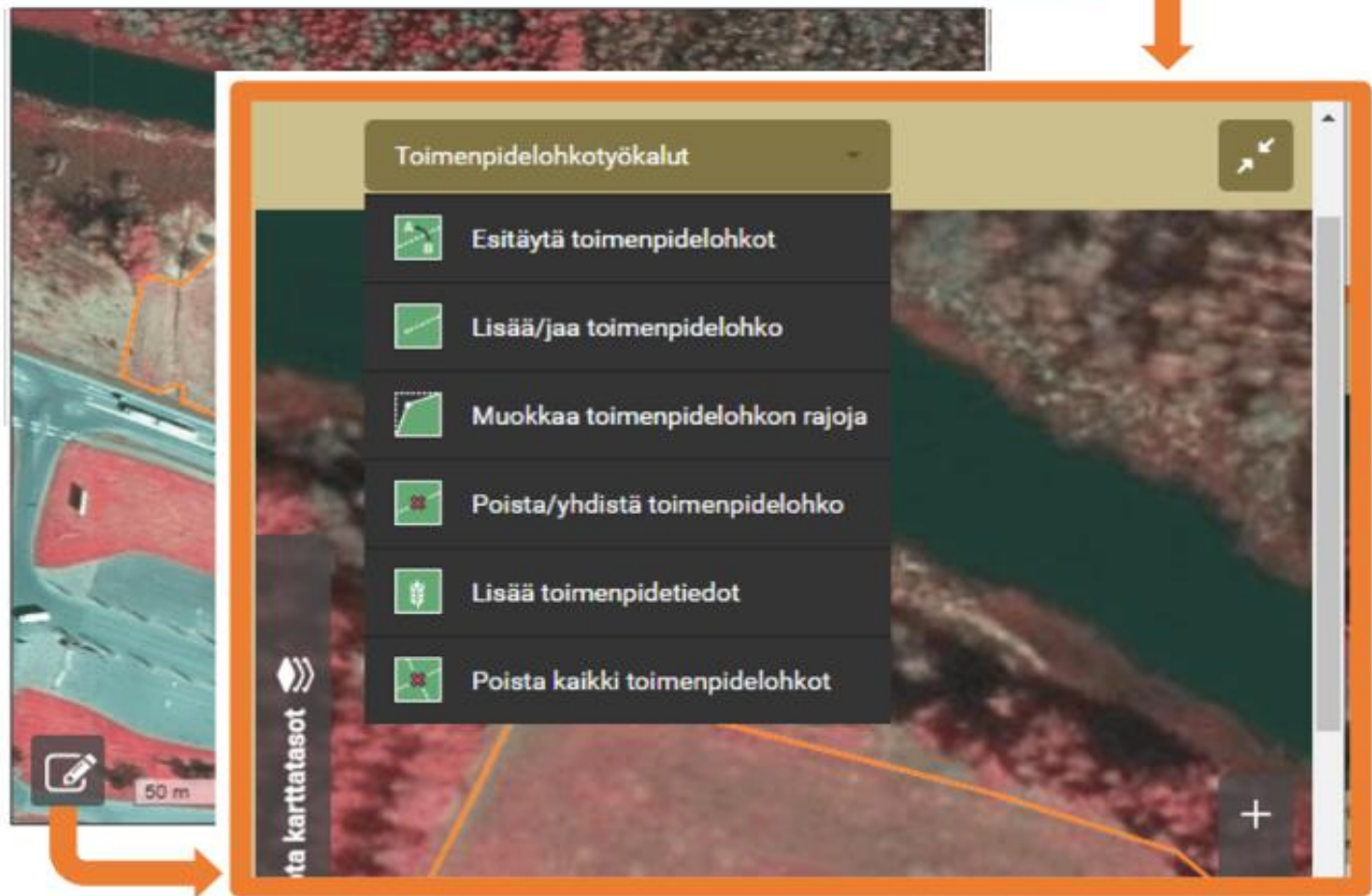
Vipuneuvoja

Lähetys







123 45678 90 Haka 1,02 ha

 Avaa kartta

 Peruslohkolla ei ole yhtään toimenpidelohkoa. 



Toimenpidelohkotyökalut

-  Esitäytä toimenpidelohkot
-  Lisää/jaa toimenpidelohko
-  Muokkaa toimenpidelohkon rajoja
-  Poista/yhdistä toimenpidelohko
-  Lisää toimenpidetiedot
-  Poista kaikki toimenpidelohkot

50 m

ta karttasot

+



# Aito kasvipeite peltoalalla – miten ilmoitan?

- Säilytän alan kasvipeitteisenä **31.10.2024 – 15.4.2025**.
  - Ilmoita kasvipeitteisyyslajiksi: Aito kasvipeite.
- Olen kylvänyt syyskasvin ja säilytän alan kasvipeitteisenä **31.10.2024 – 15.4.2025**.
  - Ilmoita kasvipeitteisyyslajiksi: Aito kasvipeite.
  - Rastita: Kylvetty syyskasvilla.
  - Ilmoita kasviryhmä: Syyskylvöinen vilja, syyskylvöinen öljykasvi, nurmikasvi, muu syyskylvöinen kasvi.
- Säilytän alan kasvipeitteisenä **31.10. – 31.12.2024, mutta en 15.4.2025 asti**
  - Ilmoita kasvipeitteisyyslajiksi: Aito kasvipeite.
  - Rastita: En hae tukea ekojärjestelmätuen talviaikainen kasvipeite -toimenpiteestä.

Toimenpidelohko - 006 [redacted] pelto 10,10 ha

Kasvipeitteisyyslaji \*  
Aito kasvipeite

Kylvetty syyskasvilla

Kasviryhmä \*  
Nurmikasvi

**i** Jos et säilytä peltojen ja pysyvien kasvien alaa kasvipeitteisenä 15.4. asti ja pysyvien nurmien alaa 1.5. asti, tee valinta "En hae talviaikaisen kasvipeitteisyyden tukea".

En hae talviaikaisen kasvipeitteisyyden tukea

Pakollinen kenttä: \*

Peruuta Tallenna



# Aito kasvipeite pysyvällä nurmella – miten ilmoitan?



- **Säilytän alan kasvipeitteisenä 31.10.2024 – 1.5.2025.**
  - Ilmoita kasvipeitteisyyslajiksi: Aito kasvipeite
- **Säilytän alan kasvipeitteisenä 31.10.2024 – 15.4.2025.**
  - Ilmoita kasvipeitteisyyslajiksi: Aito kasvipeite
  - Rastita: En hae tukea ekojärjestelmätuen talviaikainen kasvipeite -toimenpiteestä.
- **Olen kylvänyt syyskasvin (*Syyskylvöinen vilja, syyskylvöinen öljykasvi, muu syyskylvöinen kasvi*) ja säilytän alan kasvipeitteisenä 31.10.2024 – 15.4.2025.**
  - Ilmoita kasvipeitteisyyslajiksi: Aito kasvipeite
  - Rastita: Kylvetty syyskasvilla ja ilmoita kasviryhmä.
- **Olen kylvänyt syyskasvin (*Nurmikasvi*) ja säilytän alan kasvipeitteisenä 31.10.2024 – 1.5.2025.**
  - Ilmoita kasvipeitteisyyslajiksi: Aito kasvipeite
  - Rastita: Kylvetty syyskasvilla ja ilmoita kasviryhmä *Nurmikasvi*.

Toimenpidelohko - 006 [ ] pelto 10,10 ha

Kasvipeitteisyyslaji \*  
Aito kasvipeite

Kylvetty syyskasvilla

Kasviryhmä \*  
Nurmikasvi

**i** Jos et säilytä peltojen ja pysyvien kasvien alaa kasvipeitteisenä 15.4. asti ja pysyvien nurmien alaa 1.5. asti, tee valinta "En hae talviaikaisen kasvipeitteisyyden tukea".

En hae talviaikaisen kasvipeitteisyyden tukea

Pakollinen kenttä: \*

Peruuta Tallenna



# Sänki peltoalalla – miten ilmoitan?

- Säilytän alan sängellä **31.10.2024 – 15.4.2025**.
  - Ilmoita kasvipeitteisyyslajiksi: Sänki
- Säilytän alan sängellä **31.10. – 31.12.2024**, mutta en **15.4.2025** asti.
  - Ilmoita kasvipeitteisyyslajiksi: Sänki
  - Rastita: En hae tukea ekojärjestelmätuen talviaikainen kasvipeite –toimenpiteestä.

Kasvipeitteisyyslaji \*

Sänki ▼

**i** Jos et säilytä peltojen ja pysyvien kasvien alaa kasvipeitteisenä 15.4. asti ja pysyvien nurmien alaa 1.5. asti, tee valinta "**En hae talviaikaisen kasvipeitteisyyden tukea**".

En hae talviaikaisen kasvipeitteisyyden tukea

Pakollinen kenttä: \*

Peruuta Tallenna



# Sänki pysyvän nurmen alalla – miten ilmoitan?

- Säilytän alan sängellä 31.10.2024 – 1.5.2025.
  - Ilmoita kasvipeitteisyyslajiksi: Sänki

Kasvipeitteisyyslaji \*

Sänki ▼

**i** Jos et säilytä peltojen ja pysyvien kasvien alaa kasvipeitteisenä 15.4. asti ja pysyvien nurmien alaa 1.5. asti, tee valinta "**En hae talviaikaisen kasvipeitteisyyden tukea**".

En hae talviaikaisen kasvipeitteisyyden tukea

Pakollinen kenttä: \*

Peruuta Tallenna

# Kevennetty muokkaus peltoalalla – Miten ilmoitan?



- Olen kevytmuokannut alan syksyllä.
  - Ilmoita kasvipeitteisyyslajiksi: Kevennetty muokkaus.

Kasvipeitteisyyslaji \*

Kevennetty muokkaus ▼

Muokattu 30.10. jälkeen

Pakollinen kenttä: \*

Peruuta Tallenna

# Kevennetty muokkaus pysyvän nurmen alalla – Miten ilmoitan?



- **Olen kevytmuokannut alan viimeistään 30.10.2024.**
  - Ilmoita kasvipeitteisyyslajiksi: Kevennetty muokkaus
- **Aion kevytmuokata pysyvää nurmea 31.10.2024–15.4.2025 välisenä aikana.**
  - Ilmoita kasvipeitteisyyslajiksi: Kevennetty muokkaus
  - Rastita: Muokattu 30.10. jälkeen.
  - **Jos sinulla on pysyvää nurmea, jonka säilytät kasvipeitteisenä 31.10.2024–1.5.2025,** rastita sellaisten toimenpidelohkojen tietoihin:  
*En hae tukea ekojärjestelmätuen talviaikainen kasvipeite -toimenpiteestä.*
    - Jos haet tukea jollekin tilasi pysyvän nurmen alalle, talviaikaisen kasvipeitteen tukeen aiheutuu 20 % seuraamus tai huomautus, jos laiminlyönti on vähäinen.

Kasvipeitteisyyslaji \*

Kevennetty muokkaus

Muokattu 30.10. jälkeen

Pakollinen kenttä: \*

Peruuta Tallenna



# Kasvijäte peltoalalla – miten ilmoitan?

- Ala on muokkaamatonta ja kasvijätteen peittämää 31.10.–31.12.2024.
  - Ilmoita kasvipeitteisyyslajiksi: Kasvijäte

Kasvipeitteisyyslaji \*

Kasvijäte ▼

Pakollinen kenttä: \*

Peruuta Tallenna



# Kasvipeitteetön peltoala – miten ilmoitan?

- **Olen muokannut alan syksyllä.**
  - Ilmoita kasvipeitteisyyslajiksi: Kasvipeitteetön
- **Huom!** Jos olet ilmoittanut alan peltotukien haussa sänki- tai avokesantona, ilmoita ala syysilmoituksessa kasvipeitteettömänä.
  - Jos kylvät sänki- tai avokesannolle syyskylvöisen kasvin, voit ilmoittaa alan kasvipeitteisenä.

Kasvipeitteisyyslaji \*

Kasvipeitteetön ▼

Muokattu 30.10. jälkeen

Pakollinen kenttä: \*

Peruuta Tallenna



# Kasvipeitteetön pysyvän nurmen ala – miten ilmoitan?

- Olen muokannut alan syksyllä viimeistään **30.10.2024** ja se jää kasvipeitteettömäksi.
  - Ilmoita kasvipeitteisyyslajiksi: Kasvipeitteetön
- Aion muokata pysyvää nurmea **31.10.2024–15.4.2025** välisenä aikana.
  - Ilmoita kasvipeitteisyyslajiksi: Kasvipeitteetön
  - Rastita: muokattu 30.10. jälkeen.
  - Jos sinulla on pysyvää nurmea, jonka säilytät kasvipeitteisenä **31.10.2024–1.5.2025**, rastita sellaisten toimenpidelohkojen tietoihin: *En hae tukea ekojärjestelmätuen talviaikainen kasvipeite* -toimenpiteestä.
    - Jos haet tukea jollekin tilasi pysyvän nurmen alalle, talviaikaisen kasvipeitteen tukeen aiheutuu 20 % seuraamus tai huomautus, jos laiminlyönti on vähäinen.

Kasvipeitteisyyslaji \*

Kasvipeitteetön ▾

Muokattu 30.10. jälkeen

Pakollinen kenttä: \*

Peruuta Tallenna



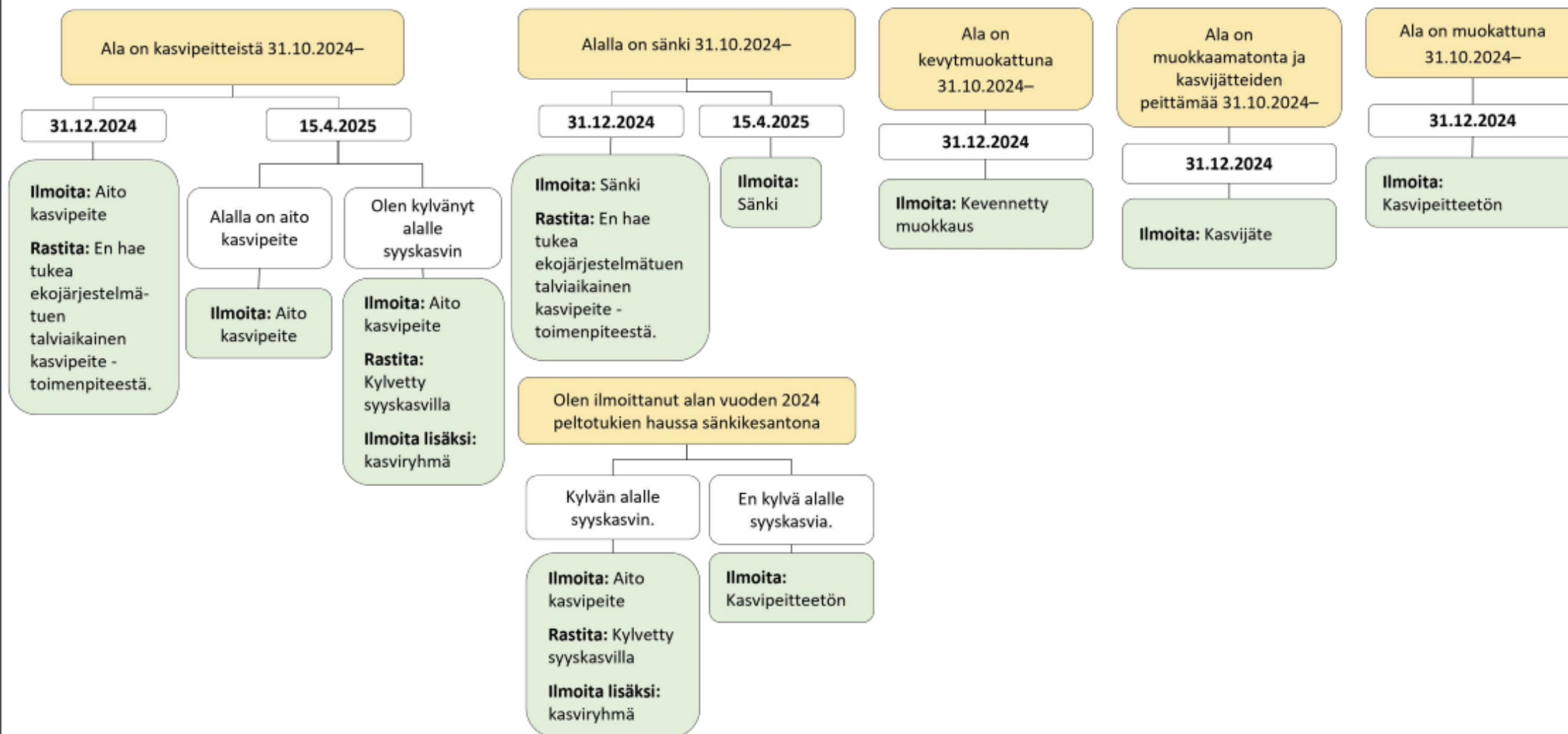


# Pysyvien puutarhakasvien ala – miten ilmoitan?

- **Riviväleissä on kasvusto ja säilytän alan kasvipeitteisenä 31.10.2024–15.4.2025**
  - Ilmoita kasvipeitteisyyslajiksi: Aito kasvipeite.
- **Riviväleissä on kasvusto ja säilytän alan kasvipeitteisenä 31.10.–31.12.2024, mutta en 15.4.2025 asti**
  - Ilmoita kasvipeitteisyyslajiksi: Aito kasvipeite
  - Rastita: En hae tukea ekojärjestelmätuen talviaikainen kasvipeite –toimenpiteestä.
- **Riviväleissä ei ole kasvustoa**
  - Ilmoita kasvipeitteisyyslajiksi: Kasvipeitteetön.

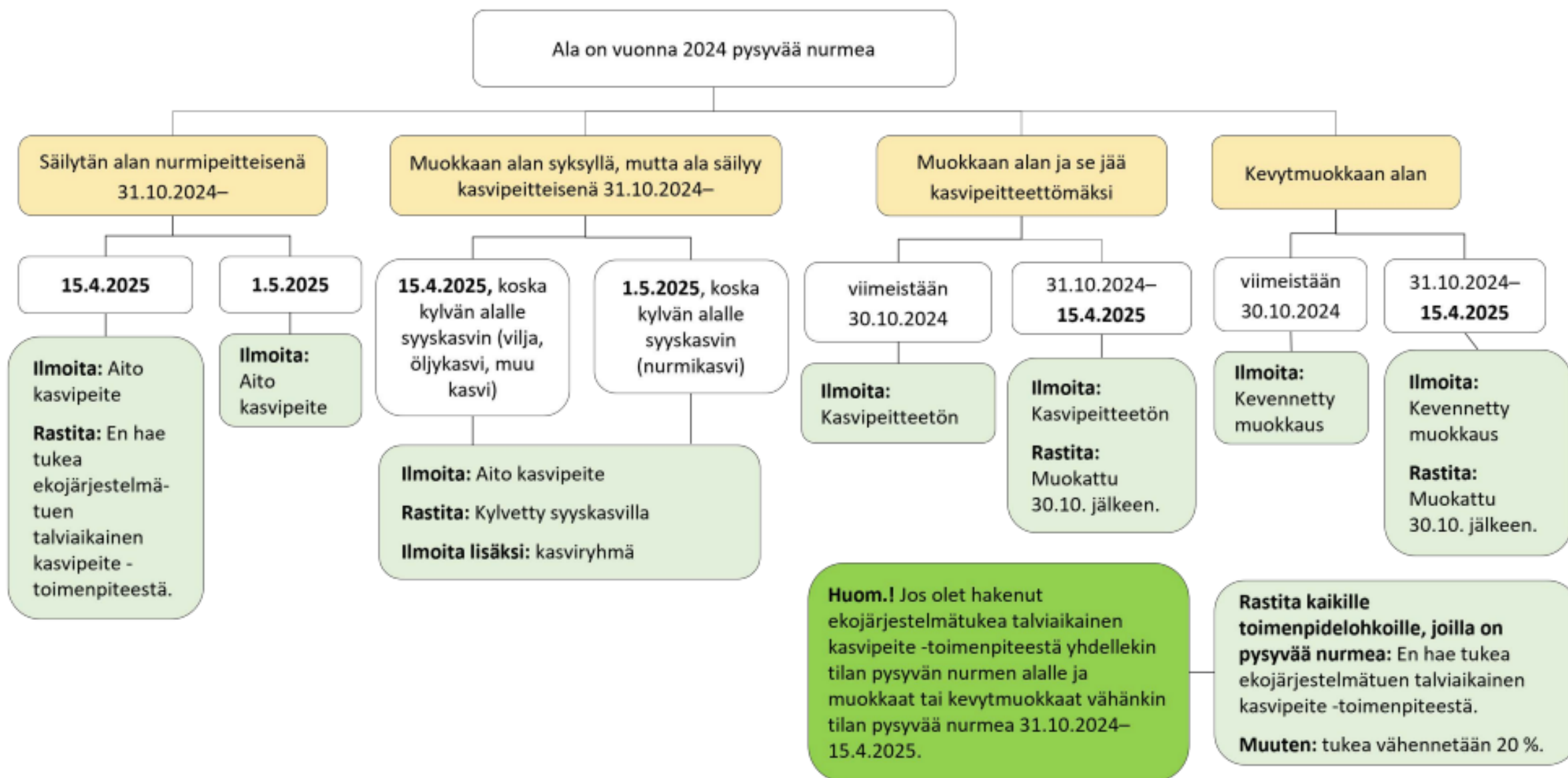
## Peltotukien hakuopas 2024, syysilmoitus

### Kaavio 1: Talviaikaisen kasvipeitteen ilmoittaminen peltoalalle



## Peltotukien hakuopas 2024, syysilmoitus

### Kaavio 2: Talviaikaisen kasvipeitteen ilmoittaminen pysyvän nurmen alalle



# Vipuneuvoja -välilehti

- Muista käydä Vipuneuvojassa => Lähetys välilehti aktivoituu



Talviaikainen kasvipeite Käytetyt kasvinsuojeluaineet Vipuneuvoja Lähetys

### Vipuneuvojan huomautukset

Kohde	Huomautukset / tilanne
<a href="#">5610156765 - Karjasilta</a>	⊖ Talviaikainen kasvipeitteisyys: Peruslohkolta puuttuu toimenpidelohko tai toimenpidelohkoja.

### Laskelmat

#### Ehdollisuuden talviaikainen kasvipeitteisyys

Vähintään 33 % kasvipeitteistä	<b>Ei toteudu</b>
Ilmoitettu kasvipeitteinen ala	<b>53,44</b>
Pellon ja pysyvien kasvien kokonaisala	<b>173,60</b>
%	<b>30,78</b>

**i** Ehdollisuuden vähimmäismaanpeitteen vaatimusta ei voi täyttää pysyvän nurmen alalla, eikä viljelemättömäksi ilmoitetuilla tai valvonnassa todetuilla aloilla.

**⚠** Ehdollisuuden kasvipeitteisyysvaatimus ei täyty. Ekojärjestelmätuen talviaikaisen kasvipeitteisyyden tukeen aiheutuu 20 % seuraamus tai huomautus, jos laiminlyönti on vähäinen.

#### Ekojärjestelmätuen talviaikainen kasvipeitteisyys

Toimenpiteeseen ilmoitettu pinta-ala	<b>42,29</b>
--------------------------------------	--------------

**i** Talviaikaisen kasvipeitteisyyden tukea ei makseta seuraaville aloille:

- Natura-alan pysyvät nurmet
- Lohkot, jotka eivät ole olleet viljelykelpoisia 31.12.2022
- Ympäristökorvauksen suojavyöhykkeet ja turvepeltojen nurmet
- Peltotukien haussa ilmoitetut suojakaista -kasvulohkot
- Alat, joilta on peruttu tuki tai jotka on hylätty valvonnassa tai satelliittiseurannassa

931-02531-88 Ranta		Pinta-ala 1,01 ha				
Pysyvä nurmi		1,01	Pysyvä Natura-nurmi		Ei	
Tunnus	Pinta-ala ha	Kasvipeitteisyyslaji	Muokattu 30.10. jälkeen	Ehdollisuuteen kelpaava ala, ha	Ekojärjestelmätukeen kelpaava ala, ha	Ekojärjestelmätuen talviaikaisen kasvipeitteisyyden tuen hakeminen
T1	1,01	Aito kasvipeite		0,00	1,01	Kyllä

931-02532-89 Niitty		Pinta-ala 2,08 ha				
Pysyvä nurmi		0,00	Pysyvä Natura-nurmi		Ei	
Tunnus	Pinta-ala ha	Kasvipeitteisyyslaji	Muokattu 30.10. jälkeen	Ehdollisuuteen kelpaava ala, ha	Ekojärjestelmätukeen kelpaava ala, ha	Ekojärjestelmätuen talviaikaisen kasvipeitteisyyden tuen hakeminen
T1	2,08	Aito kasvipeite		2,08	2,08	Kyllä

931-02533-90 Närhinnotko i		Pinta-ala 1,17 ha				
Pysyvä nurmi		0,00	Pysyvä Natura-nurmi		Ei	
Tunnus	Pinta-ala ha	Kasvipeitteisyyslaji	Muokattu 30.10. jälkeen	Ehdollisuuteen kelpaava ala, ha	Ekojärjestelmätukeen kelpaava ala, ha	Ekojärjestelmätuen talviaikaisen kasvipeitteisyyden tuen hakeminen
T1	1,17	Kasvipeitteetön		0,00	0,00	

931-02534-91 Närhinnotko ii		Pinta-ala 0,75 ha				
Pysyvä nurmi		0,00	Pysyvä Natura-nurmi		Ei	
Tunnus	Pinta-ala ha	Kasvipeitteisyyslaji	Muokattu 30.10. jälkeen	Ehdollisuuteen kelpaava ala, ha	Ekojärjestelmätukeen kelpaava ala, ha	Ekojärjestelmätuen talviaikaisen kasvipeitteisyyden tuen hakeminen