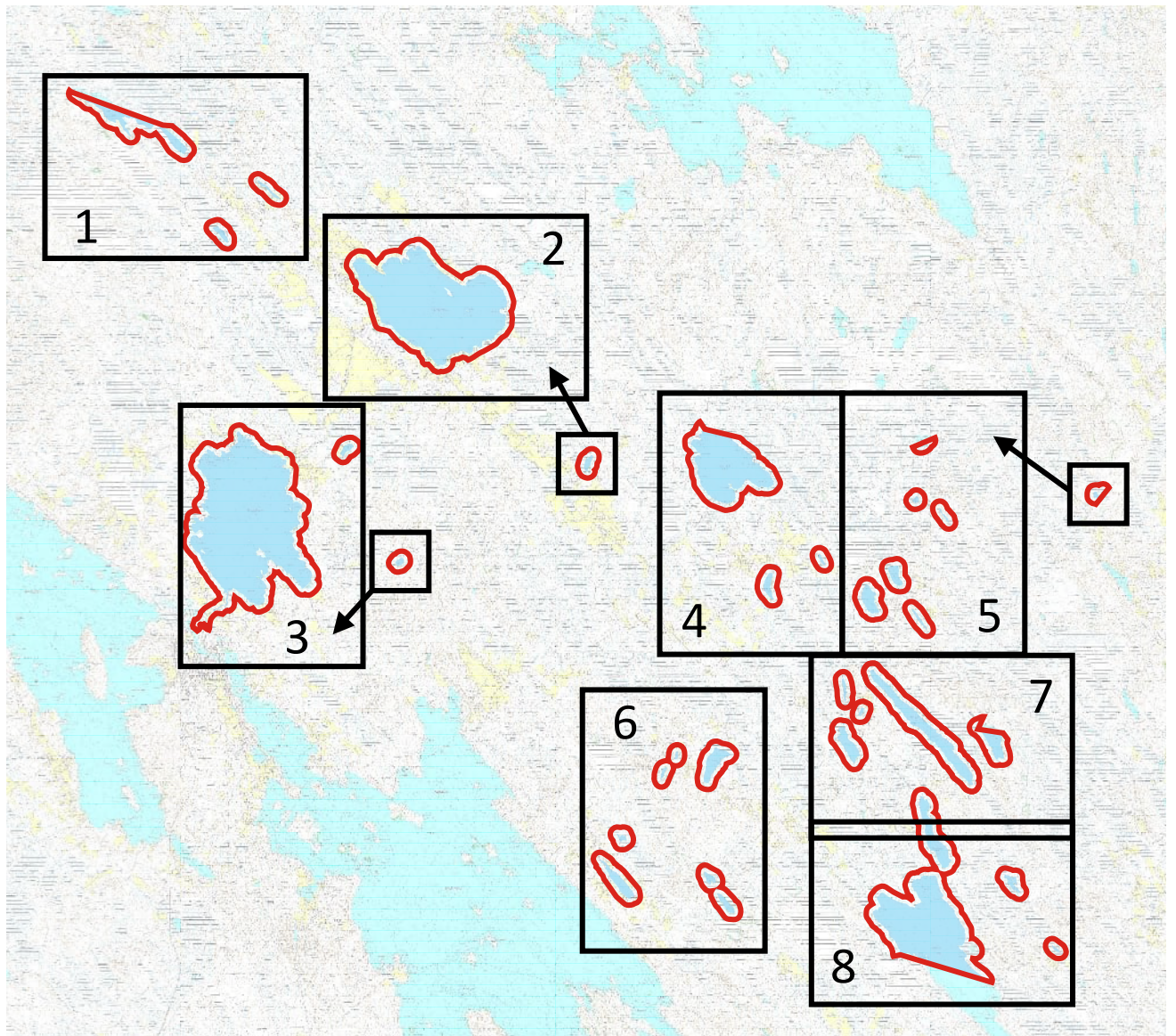


# Pihtiputaan kunta

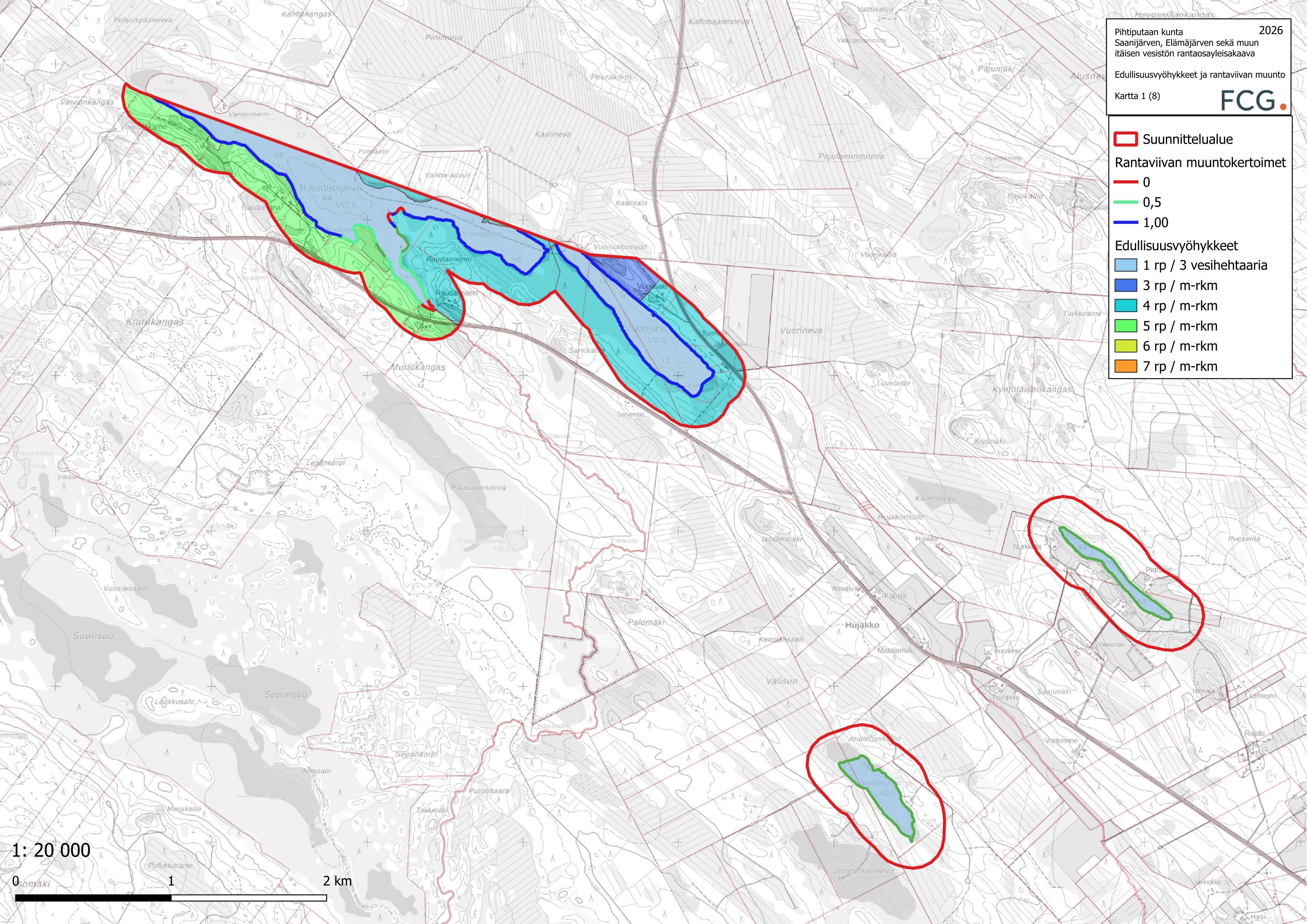
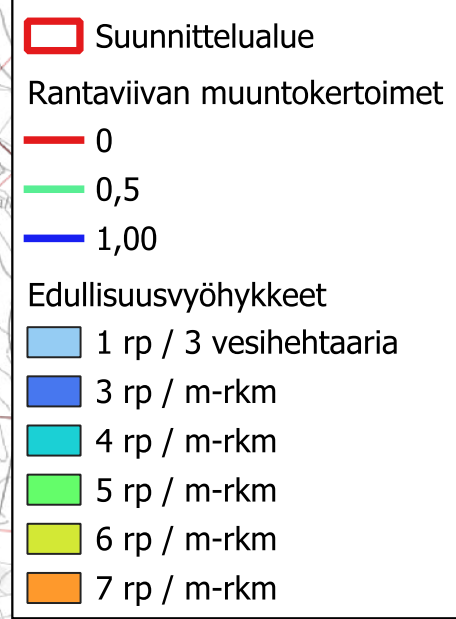
## Saanijärven, Elämäjärven sekä muun itäisen vesistön rantaosayleiskaava



Edullisuusvyöhykkeet ja rantaviivan muunto  
Kaavaluonnos  
7.1.2026

**FCG** ●

FCG Rakennettu Ympäristö Oy  
Osmontie 34, PL 950  
00601 Helsinki  
p. 0104090  
www.fcg.fi



 Suunnittelualue


Rantaviivan muuntokertoimet


 0


 0,5


 1,00


Edullisuusvyöhykkeet

 1 rp / 3 vesihehtaaria

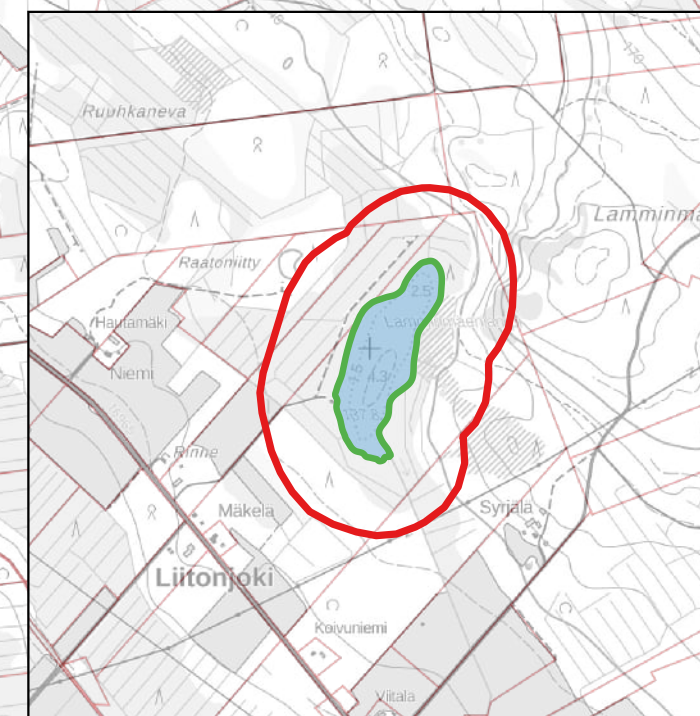
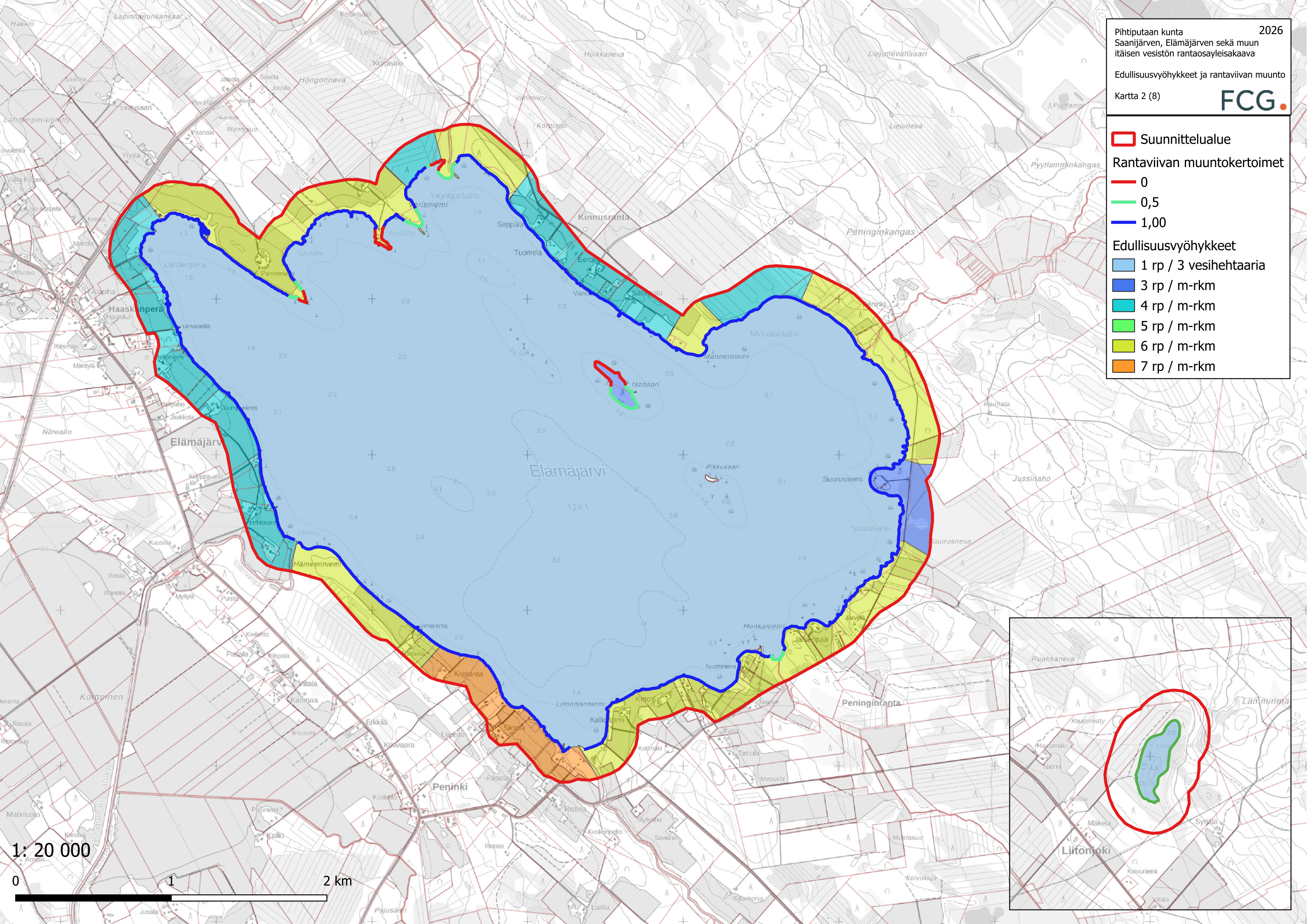
 3 rp / m-rkm

 4 rp / m-rkm

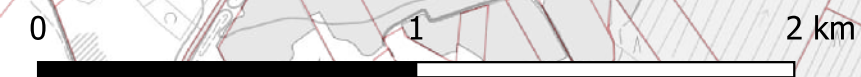
 5 rp / m-rkm

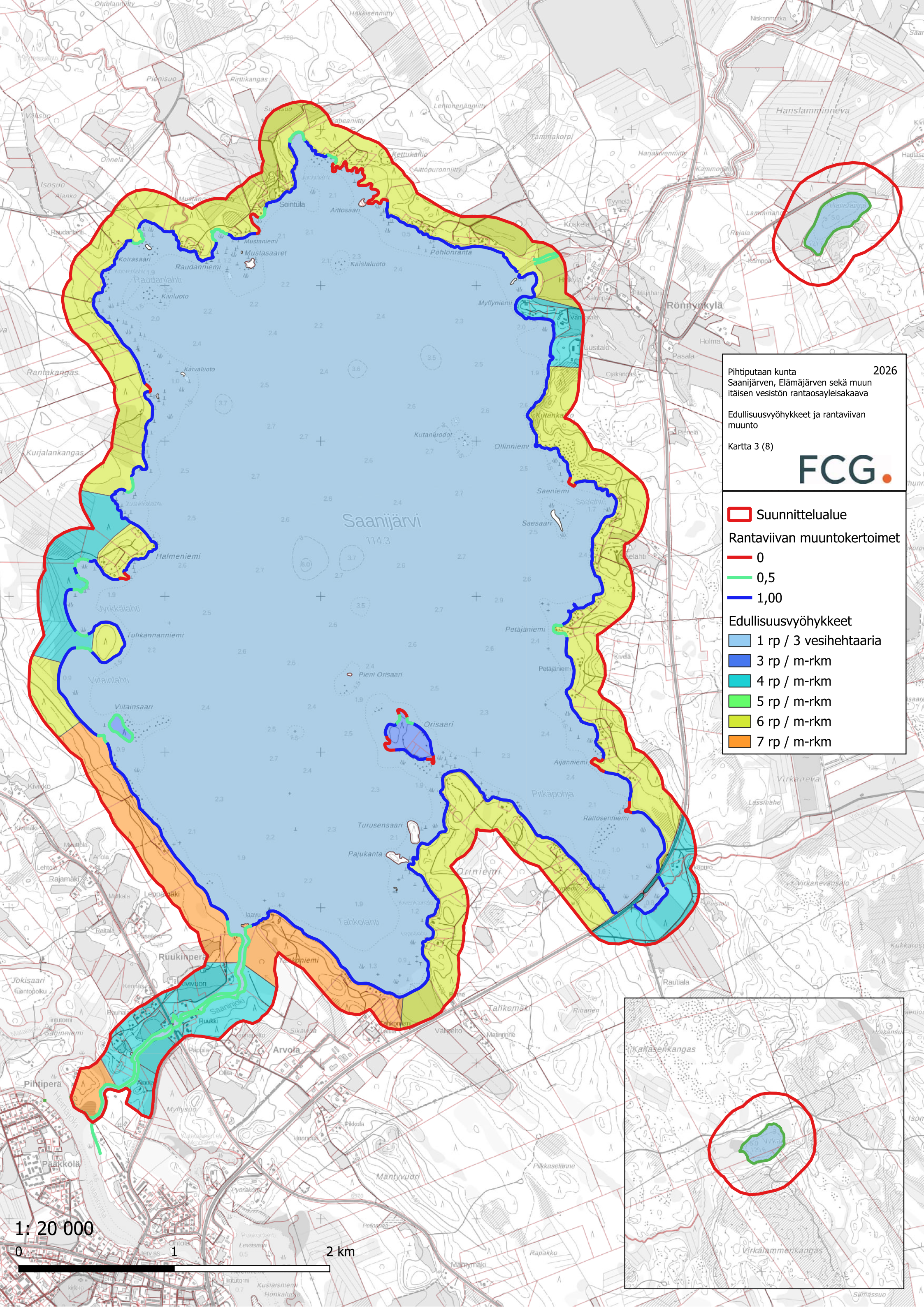
 6 rp / m-rkm

 7 rp / m-rkm



1: 20 000





Pihtiputaan kunta 2026  
 Saanijärven, Elämäjärven sekä muun  
 itäisen vesistön rantaosayleiskaava

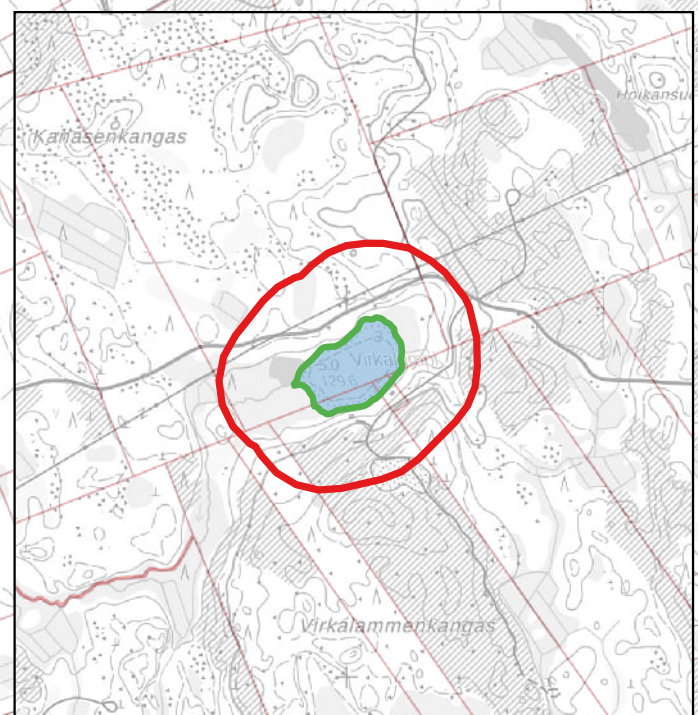
Edullisuusvyöhykkeet ja rantaviivan  
 muunto

Kartta 3 (8)

**FCG.**

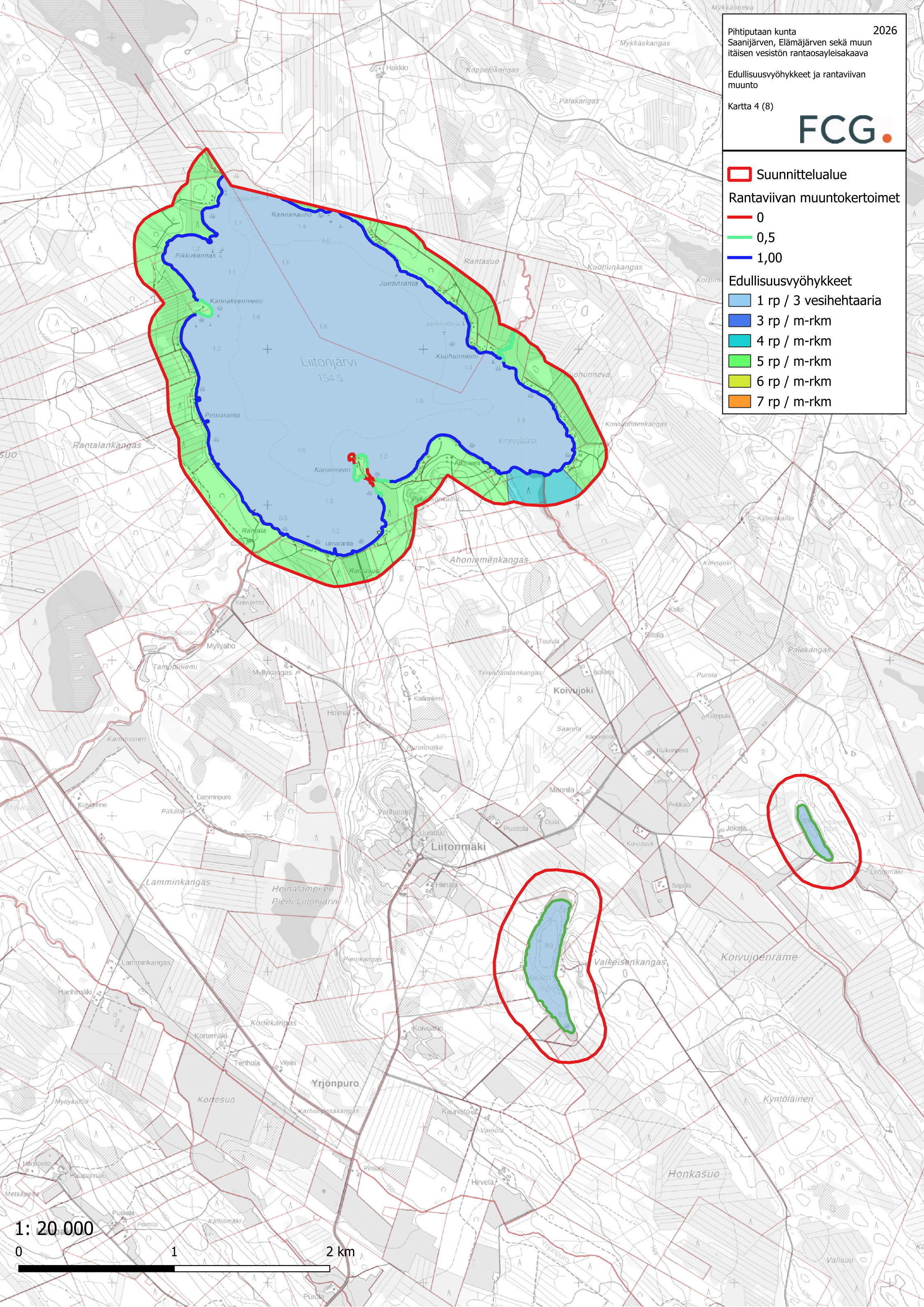
- Suunnittelualue
- Rantaviivan muuntokertoimet
- 0
- 0,5
- 1,00
- Edullisuusvyöhykkeet
- 1 rp / 3 vesihehtaaria
- 3 rp / m-rkm
- 4 rp / m-rkm
- 5 rp / m-rkm
- 6 rp / m-rkm
- 7 rp / m-rkm

1: 20 000

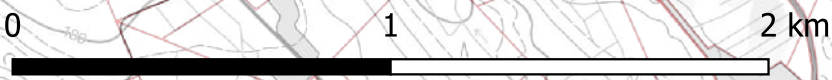


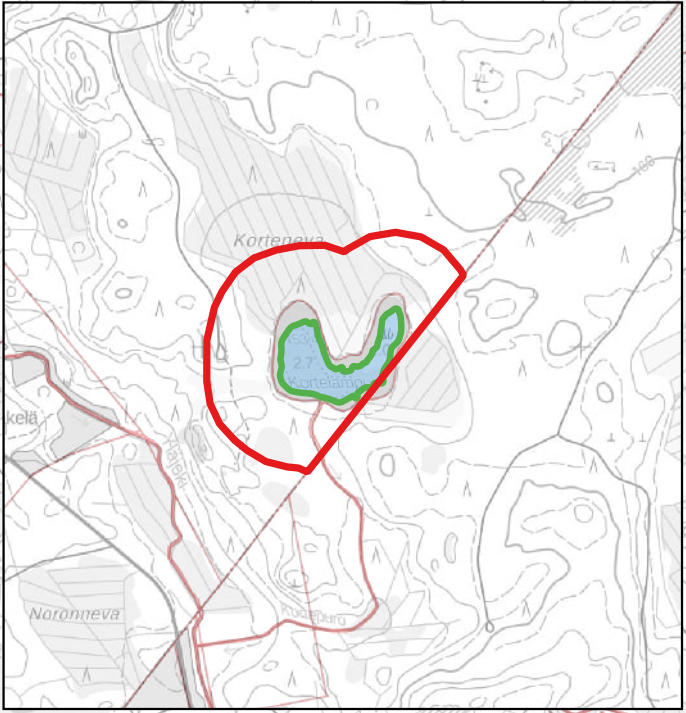
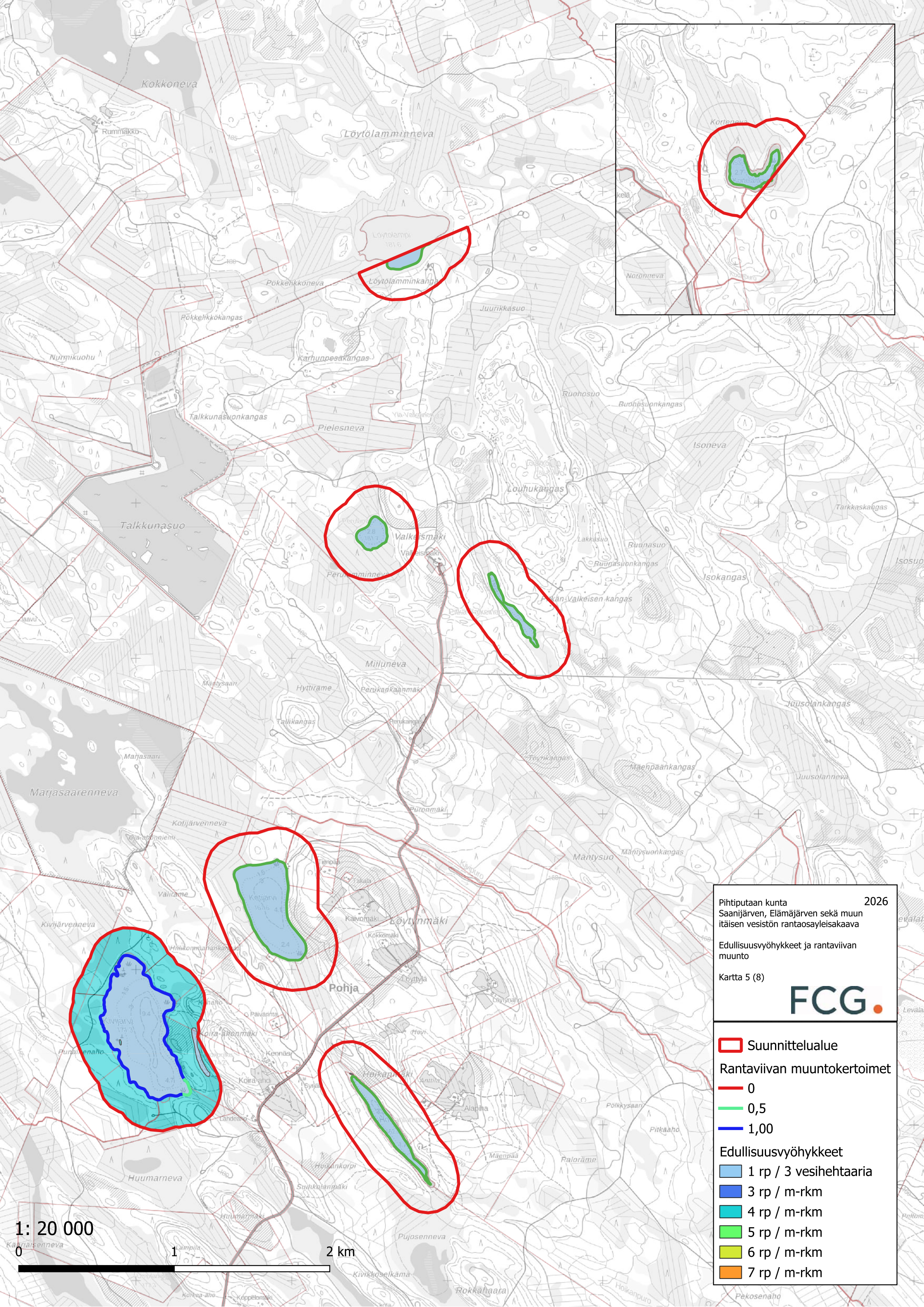


- Suunnittelualue
- Rantaviivan muuntokertoimet**
  - 0
  - 0,5
  - 1,00
- Edullisuusvyöhykkeet**
  - 1 rp / 3 vesihehtaaria
  - 3 rp / m-rkm
  - 4 rp / m-rkm
  - 5 rp / m-rkm
  - 6 rp / m-rkm
  - 7 rp / m-rkm



1:20.000





Pihtiputaan kunta 2026  
 Saanjärven, Elämäjärven sekä muun  
 itäisen vesistön rantaosayleiskaava

Edullisuusvyöhykkeet ja rantaviivan  
 muunto

Kartta 5 (8)



- Suunnittelualue
- Rantaviivan muuntokertoimet
- 0
- 0,5
- 1,00
- Edullisuusvyöhykkeet
- 1 rp / 3 vesihehtaaria
- 3 rp / m-rkm
- 4 rp / m-rkm
- 5 rp / m-rkm
- 6 rp / m-rkm
- 7 rp / m-rkm

1: 20 000



Pihtiputaan kunta 2026  
Saanijärven, Elämäjärven sekä muun  
itäisen vesistön rantaosayleiskaava




Edullisuusvyöhykkeet ja rantaviivan  
muunto

Kartta 6 (8)







FCG.

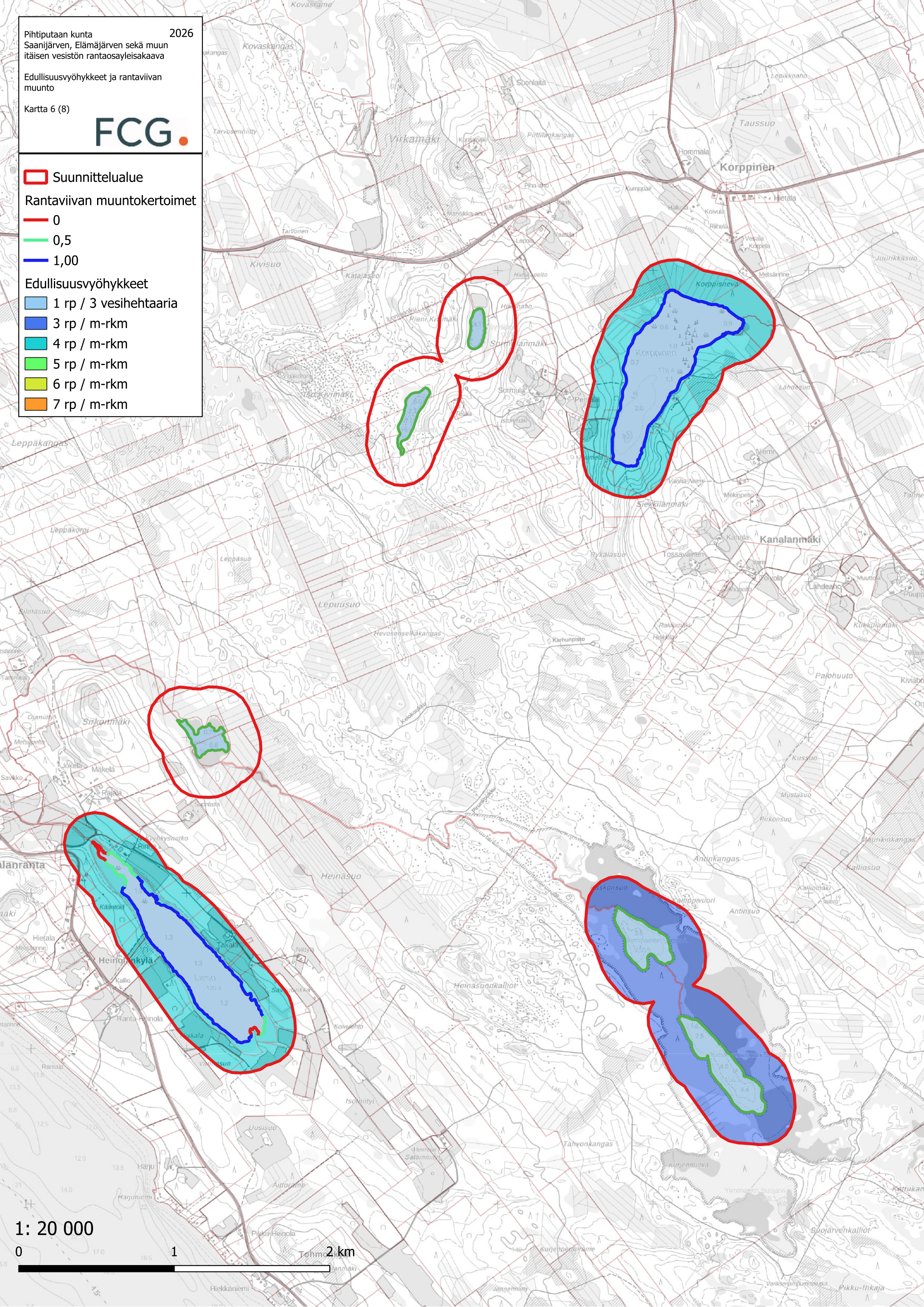
 Suunnittelualue

Rantaviivan muuntokertoimet

-  0
-  0,5
-  1,00

Edullisuusvyöhykkeet

-  1 rp / 3 vesihehtaaria
-  3 rp / m-rkm
-  4 rp / m-rkm
-  5 rp / m-rkm
-  6 rp / m-rkm
-  7 rp / m-rkm



1: 20 000

0 1 2 km

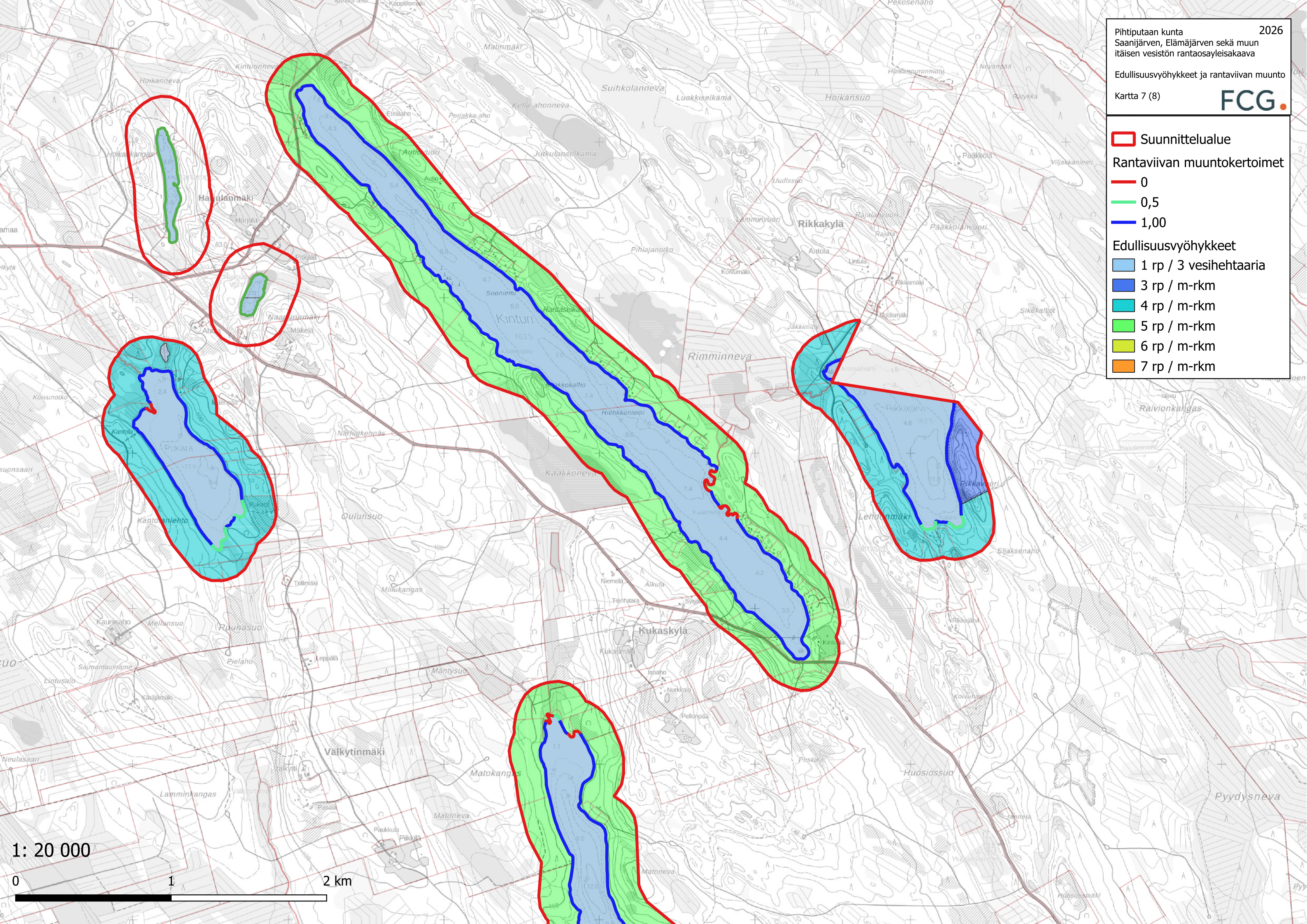
**Suunnittelualue**

**Rantaviivan muuntokertoimet**

- 0
- 0,5
- 1,00











**Edullisuusvyöhykkeet**

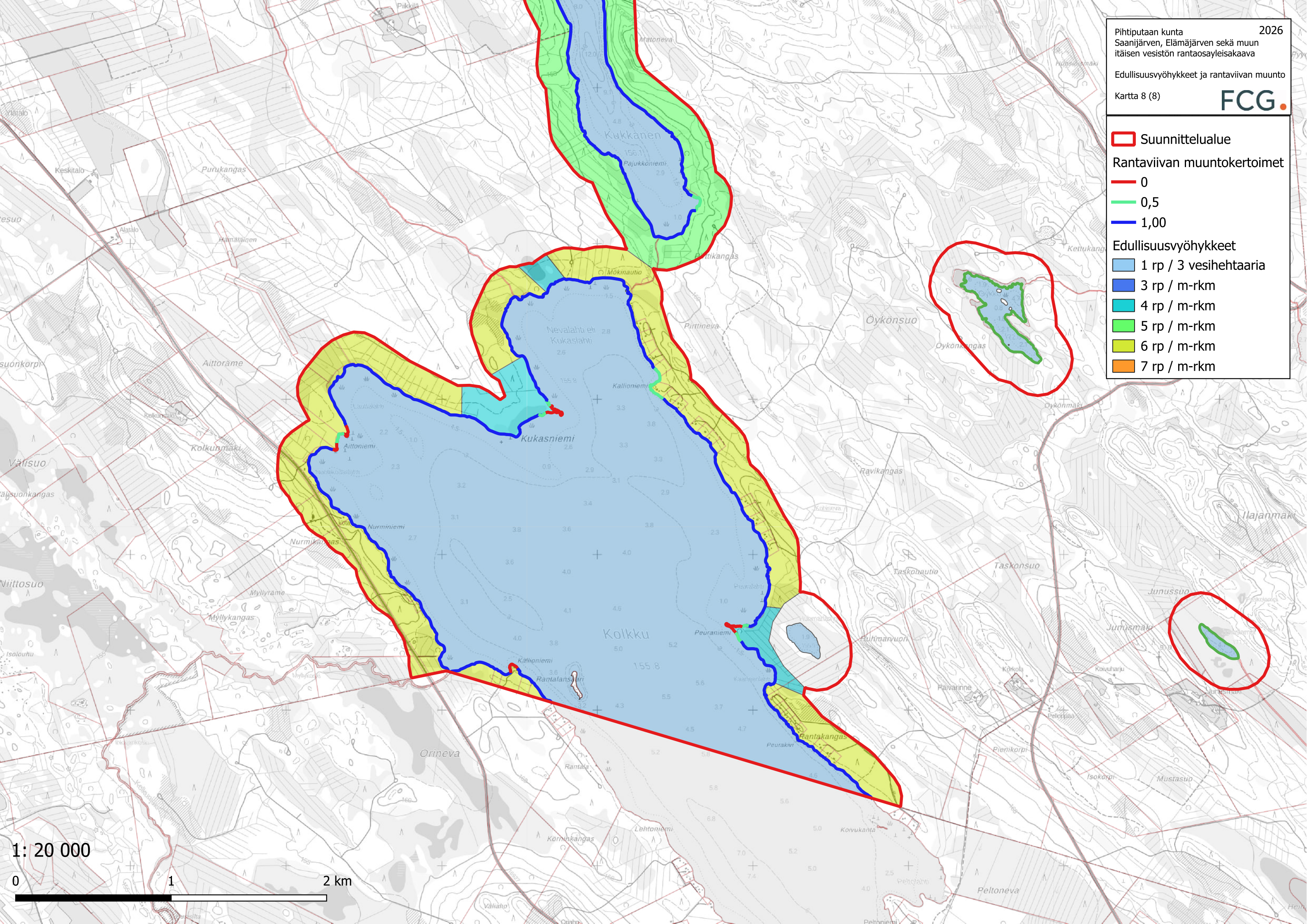
- 1 rp / 3 vesihehtaaria
- 3 rp / m-rkm
- 4 rp / m-rkm
- 5 rp / m-rkm
- 6 rp / m-rkm
- 7 rp / m-rkm



1: 20 000



-  Suunnittelualue
- Rantaviivan muuntokertoimet**
  -  0
  -  0,5
  -  1,00
- Edullisuusvyöhykkeet**
  -  1 rp / 3 vesihehtaaria
  -  3 rp / m-rkm
  -  4 rp / m-rkm
  -  5 rp / m-rkm
  -  6 rp / m-rkm
  -  7 rp / m-rkm



1: 20 000

