



RUOKAVIRASTO
Livsmedelsverket • Finnish Food Authority

VIPU-mobiili, kevään ja kesän selvityspyynnöt

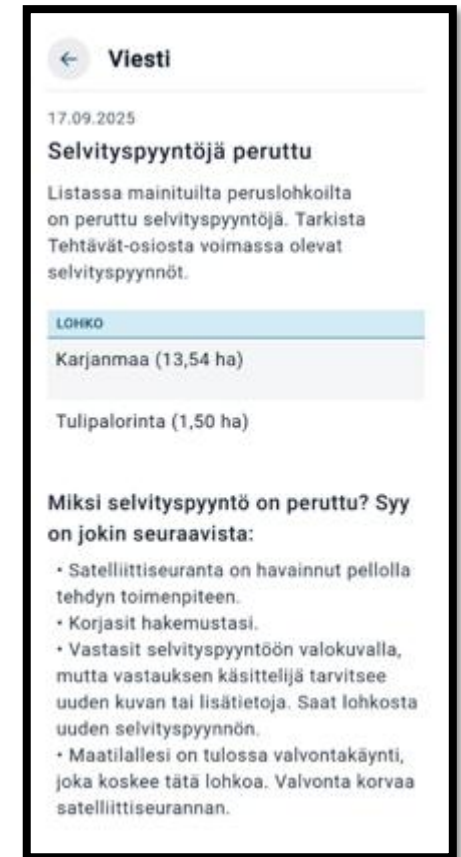
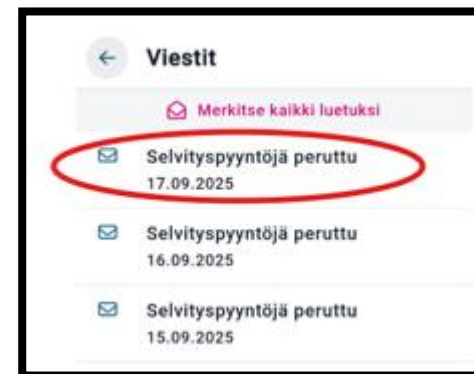
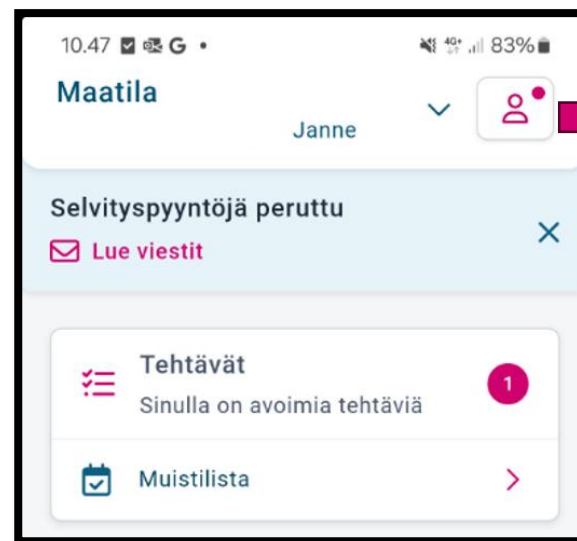
Pihtiputaan ja Saarijärven
yhteistoiminta-alueiden
peltotukikoulutus 2026

Esityksen aineisto Ruokaviraston
koulutuksista.



Uutta Vipu-mobiilissa, perutut selvityspyynnöt

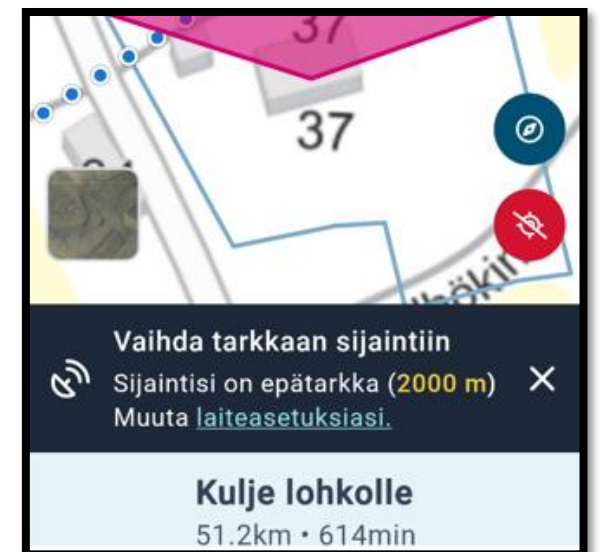
- Perutut selvityspyynnöt näytetään Vipu-Mobiilissa viestin muodossa
 - Saman päivän aikana peruuntuneet näytetään samassa viestissä.
 - Lukemattomasta peruutusviestistä ilmoitetaan Vipu-mobiilin etusivulla ja käyttäjän profiilissa.
 - Luetut viestit säilyvät luettavissa oman profiilin kuvake, viestit.





Uutta Vipu-mobiilissa, tarkka sijainti

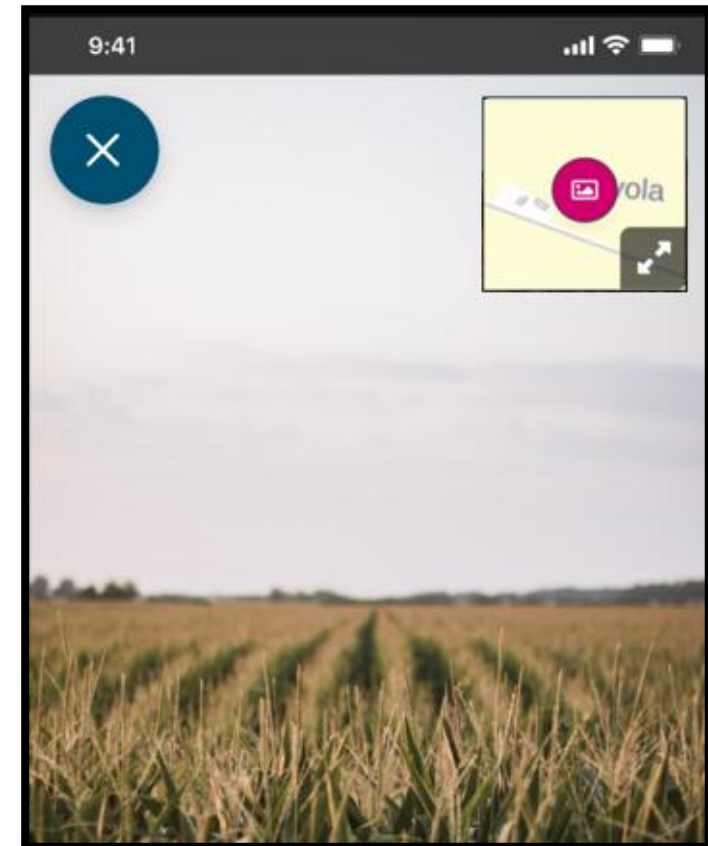
- Kuvan oikean sijainnin tallentuminen on tärkeää, kun vapaakuva halutaan käyttää myöhemmin selvityspyynnöllä.
 - Kuvan sijainti tulee osua lohkon rajojen sisälle, jotta sitä voi käyttää selvityspyynnöllä.
 - Jos puhelin käyttää likimääräistä sijaintia, kuvanottopiste tallentuu vain suurin piirtein sinne, missä kuvaaja on kuvanottohetkellä.
- Sovelluksen käyttäjälle huomautetaan, jos puhelimesta ei ole käytössä tarkka sijainti.
 - Huomautuksen näkyemisessä on puhelinmallikohtaisia eroja, koska myös puhelinten asetuksissa on eroja.





Uutta Vipu-mobiilissa, sijainnin näyttäminen

- Kuvaa otettaessa käyttäjälle näytetään kartta, josta voi tarkistaa sijainnin.
 - Kuvaa ottaessa kartalla näytetään sininen piste, joka osoittaa kuvaajan sijainnin kartalla.
 - Kuvan oton jälkeen kartalla näytetään mihin kuvan sijainti tallentui.
- Kartan avulla on helpompi havaita heti, jos sijainnin tarkkuudessa on ongelmia.





VIPU ja VIPU-mobiilin käyttäjäroolit

Maatilan asiointiin käyttöoikeudet	Voi selata tietoja Vipu-palvelussa	Voi hakea tukia Vipu-palvelussa	Voi selata lohkotietoja Vipu-mobiilissa	Voi ottaa Vipu-mobiililla kuvia ja vastata selvityspyyntöihin	Näkee tilan maksutapahtumat Vipu-mobiilissa
Asiointioikeus	X	X	X	X	X
Vipu-mobiilin oikeus			X	X	
Selausoikeus	X				

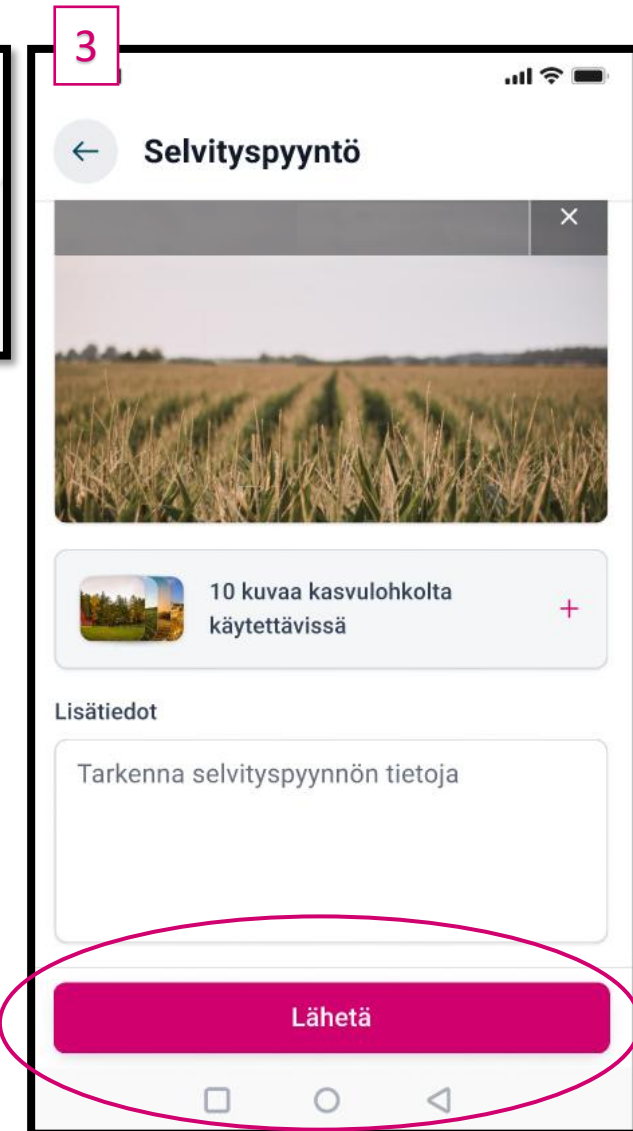
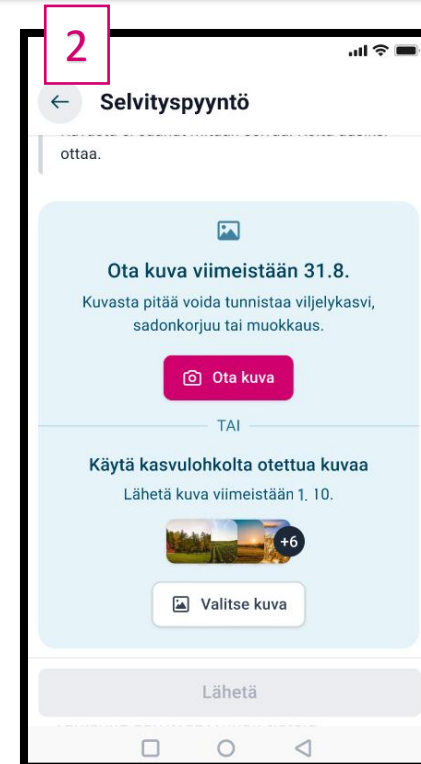
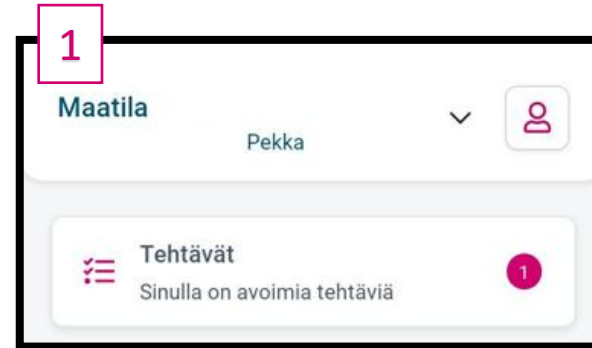
- Lisää tietoa oikeudesta ja valtuuttamisesta:

<https://www.ruokavirasto.fi/tuet/maatalous/vipu/ohjeet-ja-opetusvideot/vipu-palvelun-kayttooikeudet-ja-kayttajaroolit/>



Selvityspyyntöön vastaaminen

1. Vipu-mobiilin etusivulle tulee ilmoitus, jos tilalla on avoimia tehtäviä.
2. Ota kuva pellolla selvityspyynnön Ota kuva – toiminnolla. Jos lohkolta löytyy jo ehdot täyttävä vapaakuva, tai aikaisemman selvityspyynnön kuva, se tuodaan selvityspyynnölle valittavaksi.
 - Varmista kuitenkin, että kuvat vastaavat siihen, mitä selvityspyynnöllä halutaan varmistaa.
3. Varmista lopuksi, että selvityspyyntövastaus lähetetään.





Ohjeita ongelmatilanteisiin

- Käynnistä laitteesi uudelleen (muistathan PIN-koodin)
- Poista Vipu-mobiili laitteeltasi ja lataa uusin versio sovelluskaupasta.
- Tarkista, että
 - mobiililaitteen ohjelmiston uusin versio on asennettu.
 - selain on päivitetty uusimpaan versioonsa (Androidilla Chrome ja Applella Safari).
- **Kokeile onnistuuko vastaaminen toisella laitteella.**
 - Vaikka olisi mukava syyttää toimimatonta ohjelmistoa, saattaa kyseessä olla kuitenkin laitevalmistajan erottumisen halu ja pieni poikkeama vaadituista standardeista
- Lisää ohjeita ja videoita löytyy osoitteesta:
 - <https://www.ruokavirasto.fi/tuet/maatalous/vipu-mobiili/>
- Jos asia ei ratkea, ota yhteys oman kunnan maaseutuelinkeinoviranomaiseen.
 - Emme ole guruja näissä mutta pyrimme selvittämään asian.















RUOKAVIRASTO
Livsmedelsverket • Finnish Food Authority

Kevään 2026 selvityspyynnöt ja syysilmoituksen muutosvaihe

Kasvipeitteisyyden selvityspyyntöjen aikataulu

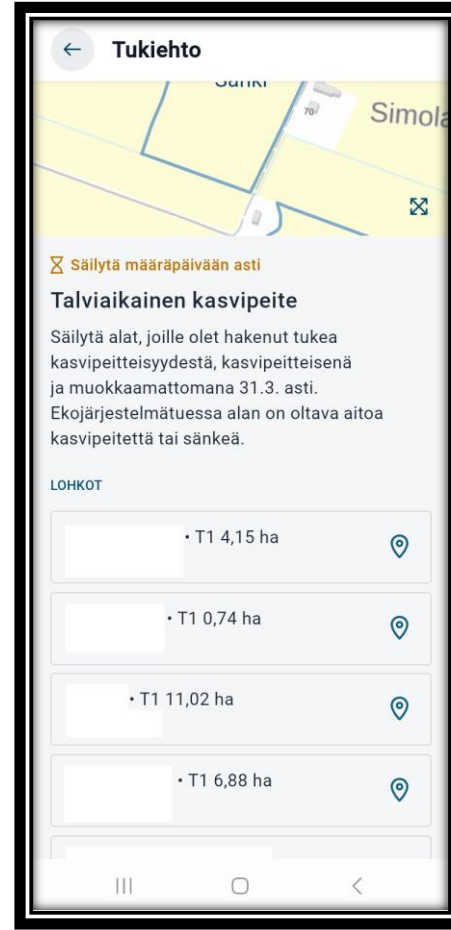
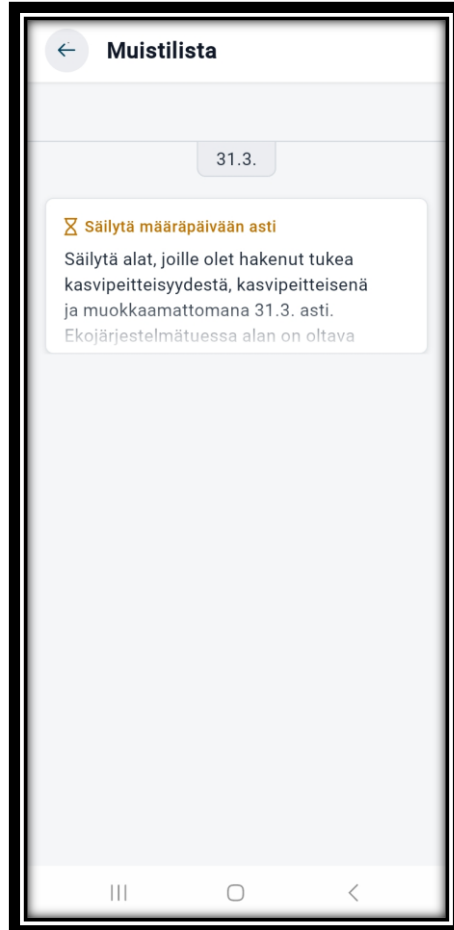
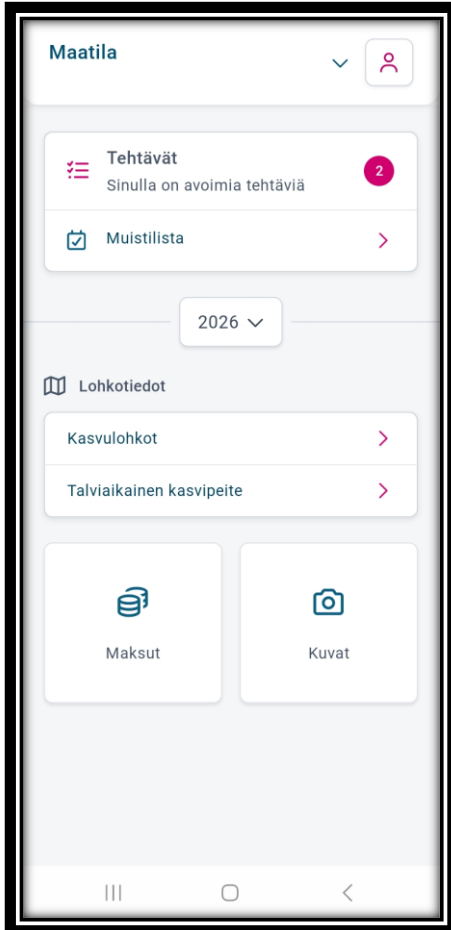


 Syysilmoituksen muutosaika Vipussa  Selvityspyyntöjä lähetetään  Selvityspyyntöjen kuvanottoaika

Tarkasteltava asia	Lokakuu – Helmikuu	Maaliskuu	Huhtikuu	Toukokuu
Lohko on säilytetty kasvipeitteisenä 31.12.2025 asti <ul style="list-style-type: none">Ehdollisuuden vähimmäismaanpeitteen vaatimus	<div style="border: 1px solid black; background-color: #ffffcc; padding: 5px; border-radius: 10px;">Vapaakuva 1.1.2026 alkaen.<ul style="list-style-type: none">Poikkeus: jos lohkolle on kylvetty syyskasvi, hyväksytään 30.10.2025 jälkeen otettu vapaakuva</div>		 30.3.  28.4.	 1.5.
Lohko on säilytetty muokkaamattomana ja kasvipeitteisenä 31.3.2026 asti <ul style="list-style-type: none">Ekojärjestelmätuen talviaikainen kasvipeite		 30.3.  28.4.	 1.5.	
			 1.4.  7.5.	 7.5.



Hyödynnä Vipu-mobiilin muistilistaa



- Vipu-mobiilin muistilistalta voit tarkastaa mitkä tärkeät päivämäärät ja ehdot koskevat lohkojasi
- Voit keväällä tarkastaa, mikä lohko oli ilmoitettu kasvipeitteiseksi ja tulee säilyttää 31.3. saakka



Mitä hyvä muistaa vuonna 2026?

- Ehdollisuuden selvityspyynnöt lähtevät jos 33 % kasvipeitteisyysvaatimus alittuu tilakohtaisesti satelliittiseurannan perusteella
 - Jos raja alittuu: selvityspyynnöt lähtevät kaikille lohkoille, joilla kasvipeitettä ei ole havaittu
 - Vastaa kaikkiin tulleisiin selvityspyyntöihin
- Ekojärjestelmätuessa enää yksi kasvipeitteisyyden säilyttämisaika **31.3.** saakka
- Muutos aika (**28.4 asti**) on selvityspyyntöjen vastausaikaa (**7.5. asti**) lyhyempi
 - Saat tiedon jos tilanne lohkolla ei ole muutoksen jälkeen kunnossa
 - Voit vielä saada selvityspyynnön muutoksesta ja reagoida vastaamalla kuvalla selvityspyyntöön



Selvityspyynnöt ja niihin vastaaminen

- Selvityspyyntöihin vastaaminen mahdollista kasvipeitteen säilyttämisajasta riippuen 1.1.–7.5.
- Lohkolle voi tulla kaksi selvityspyyntöä: yksi ehdollisuudesta ja yksi ekojärjestelmätuesta.
 - Selvityspyynnöt lähetetään samalla kertaa maaliskuun lopulla.
 - **Vastaa kumpaankin selvityspyyntöön .**
 - **Vastaamatonta selvityspyyntöä ei kukaan käy katsomassa paikanpäällä vaan siitä tulee automaattisesti seuraamus!**
- Uudesta selvityspyynnöstä tiedotetaan tekstiviestillä
- Seuraa Vipu-mobiilin ohjeita. Varmista, että kuva vastaa siihen, mitä pyydetään!
- Vastaamisella ei ole kiire: Odota lumen sulamista, kasvipeitteisyys on pystyttävä toteamaan kuvalta.
- Ota ja lähetä hyvä kuva lohkolta, näin vältät uuden kuvauspyynnön



RUOKAVIRASTO
Livsmedelsverket • Finnish Food Authority

Syysilmoituksen 2025 muuttamisen aikataulu



Syysilmoituksen muuttamisen aikataulu

- Muutosaikana voit korjata syysilmoituksen tietoja, jos huomaat virheen syysilmoituksen täyttämässä.
- **Kasvipeitealoja ja -tietoja** voi korjata tai perua lohkolta ekojärjestelmätuen talviaikainen kasvipeite-toimenpiteen:
 - **28.4.2026** asti Vipu-palvelussa.
- ~~Valumavedet, lintupellot, kiertotalouden edistäminen ja kasvinsuojeluvälilehtien~~ tietoja voi muuttaa:
 - ~~5.2. – 16.4.2026~~ kirjallisella vapaamuotoisella ilmoituksella kuntaan.
- Jos syysilmoitus on valvonnassa, muutoksia ympäristökorvauksen toimenpiteisiin ei voi tehdä pl. asiakirjavalvonta.



Syysilmoituksen muuttamisen aikataulu 2/2

- Kasvipeitteisyyden satelliittiseurantaan liittyen on hyvä huomioida seuraavat määräajat:
 - Viimeinen mahdollinen päivä;
 - korjata syysilmoituksen tietoja on 28.4.2026
 - Vaihtaa Vipu-palvelussa esim. kasvipeitteisyystietoa
 - **vastata Vipumobiiliin kautta lähetettyyn selvityspyyntöön on 7.5.2026.**
- **Vastaamatonta selvityspyyntöä ei kukaan käy katsomassa paikanpäällä vaan siitä tulee automaattisesti seuraamus!**



RUOKAVIRASTO
Livsmedelsverket • Finnish Food Authority

Kesän 2026 selvityspyynnöt

Mitä seurataan satelliitilla vuonna 2026 (1/2)



- Lohko on maatalousmaata, ei tule selvityspyyntöä, menee EVK:n kautta
- Kasvi on ilmoitetun mukainen
 - Koskee kaikkia kasveja, selvityspyynnön kuvavastauksesta on pystyttävä kasvi tunnistamaan.
 - Rehunurmien osalta seurataan myös sitä, että kasvusto on satonurmen kaltainen
- Lohko on niitetty tai laidunnettu ehtojen mukaisesti viimeistään 15.9.
 - Koskee kaikkia heinä- ja nurmirehukasveja, kesantoja sekä koskee myös luonnonlaitumia ja ympäristösopimuslohkoja, jotka ovat pysyvää nurmea
 - Luonnonhoitonurmien ja ekon viherlannoitusnurmien selvityspyyntöön hyväksytään myös niitetystä kasvustosta viimeistään 15.9. vuonna 2025 otettu kuva
 - Tässä tapauksessa niittovaatimus poistuu vuodelta 2026
- Suojavyöhykkeiden ja turvepeltojen nurmien sato on korjattu viimeistään 15.9.



Mitä seurataan satelliitilla vuonna 2026 (2/2)

- Kasvusto on säilytetty ehtojen mukaisesti (kasvuston päättäminen tai niitto)
 - Koskee ekojärjestelmätuen toimenpiteitä
 - UUSI: Maanparannus- ja saneerauskasvien toisen vuoden kasvusto säilytetty 15.7. asti
- Ympäri vuoden seurataan
 - Turvepeltojen nurmi-toimenpiteen nurmet on säilytetty kyntämättä
 - Natura-alueen pysyvät nurmet on säilytetty kyntämättä
 - Sängenpolttokieltoa on noudatettu
 - Voi tulla useampi selvityspyyntö saman vuoden aikana

Satelliittiseurannan selvityspyyntöjen aikataulu



 Selvityspyyntöjä lähtee viljelijälle

 Hyväksytyt kuvanottoaika

Tarkasteltava asia	Kesäkuu	Heinäkuu	Elokuu	Syyskuu	Lokakuu
Peltotukihakemuksen muutos aika	10.6.				1.10.
Kasvustoa ei ole päätetty ennen 16.7. (kasvusto perustettu aiempina vuosina) Luonnonhoitonurmi ja ekojärjestelmätuen viherlannoitusurmi Toisen vuoden maanparannus- ja saneerauskasvi		Viikko 29 16.7.			6.10.
		16.7.			13.10.
Kasvustoa ei ole niitetty ennen 1.8. Monimuotoisuuskasvien niitto		Viikko 31 3.8.			6.10.
			1.8.		13.10.
Kasvi on ilmoitetun mukainen Muut kasvit (viikolla 32) Heinä- ja nurmirehukasvit (viikolla 36)			Viikko 32		6.10.
			Viikko 36		6.10.
		Kun kasvi on tunnistettavissa			13.10.
Kasvustoa ei ole päätetty ennen 1.9. (kasvusto perustettu vuonna 2026) Luonnonhoitonurmi ja ekojärjestelmätuen viherlannoitusurmi			Viikko 36 3.9.		6.10.
				1.9.	13.10.
Niitto, laidunnus ja sadonkorjuu viim. 15.9 Kaikki kasvit, joita koskee niitto- tai sadonkorjuuvaatimus (poikkeus siemennurmet ja ruokohelpi)				Viikko 36	6.10.
		Kun toimenpide on tehty			Siemennurmet kun sato korjattu
				15.9.	
Kasvustoa ei ole päätetty ennen 16.9 Monimuotoisuuskasvit				Viikko 38 18.9.	6.10.
				16.9.	13.10.

Selvityspyyntö hakemustietojen perusteella



- Ruokohelpi
 - Tukihaun päättymisen jälkeen selvityspyyntö kaikille lohkoille, joille on ilmoitettu ruokohelpi
 - Kuvasta on erotuttava kesän 2026 ruokohelpikasvuston niitto tai sadonkorjuu
 - Tämän kevään sadonkorjuukuvilla ei siis voi vastata näihin selvityspyyntöihin
 - Hyväksytään kuvia, jotka on otettu aikaisintaan 16.6.2026
 - Vastausaikaa on 15.6. 2027 saakka
- Monimuotoisuuskasvit
 - Tehdään tukihaun päättymisen jälkeen otos lohkoista, joille lähetetään selvityspyyntö
 - Loppuosaa lohkoista seurataan satelliitilla kuten viime vuonna
 - Vastauksen voi lähettää, kun ehtojen mukainen kasvusto on todettavissa
 - Kynnetystä lohkoista otettua kuvaa ei hyväksytä. Tämä koskee myös satelliittihavainnon perusteella lähteviä selvityspyyntöjä
- Puutarhakasvien vaihtoehtoinen kasvinsuojelu, katteen käyttö
 - Tukihaun päättymisen jälkeen kuvapyyntö kaikille lohkoille, joille on kyseinen toimenpide ilmoitettu
 - Kuvan voi ottaa heti, kun loholla on ehtojen mukainen, hoidettu kate

Hakemustietojen perusteella lähetettävät selvityspyynnöt



Hakemuksen muutosaika
 Selvityspyyntöjä lähtee viljelijälle
 Hyväksytyt kuvanottoaika

Tarkasteltava asia	Kesäkuu	Heinäkuu	Elokuu	Syyskuu	Lokakuu – Kesäkuu 2027
Monimuotoisuuskasvit	10.6.	Viikko 27 Kun kasvusto on tunnistettavissa			1.10. 6.10. 13.10.
Puutarhakasvien vaihtoehtoinen kasvinsuojelu, Katteen käyttö	10.6. Kun kate on ehtojen mukainen	Viikko 27			1.10. 6.10. 13.10.
Ruokohelpi	10.6.	Viikko 27 Kun kesän 2026 kasvusto on niitetty			1.10. 6.10. 15.6. 2027

Selvityspyyntöjä voi lähteä myös myöhemmin kesällä, jos hakemusta muutetaan

Mitä tehdä kun niiton selvityspyyntö tulee



- ✓ Jos et vielä ole niittänyt, tee se viimeistään 15.9.
- ✓ Ota viimeistään 15.9. kuva, jossa niitto näkyy selvästi. Lähetä se viimeistään 13.10.

Älä jää odottamaan satelliitin niittohavaintoa - se ei aina havaitse sitä.



- ✓ Jos et saa viimeistään 15.9. otettua kuvaa, josta niitto näkyy selvästi, peru lohkon tuet Vipu-palvelussa viimeistään 1.10.

Kun perut tuet itse, seuraamuksia ei tule.



Jos et tee kumpaakaan edellisistä, seuraamuksia voi muodostua. Pahimmillaan tukia ei makseta ja vähennystä voi tulla myös tuleviin tukiin.

Älä toimi näin!